Lähestymiskartta 1 : 2 000 000
Viitasaari
Juankoski
Koitere
Alajärvi
Keitele
Kuopio
Saarijärvi
Äänekoski
Outokumpu
Joensuu
Ähtäri
Suolahti
Suonenjoki
Varkaus
Keuruu
Jyväskylä
Virrat
Pieksämäki
Kitee
Mänttä
Jämsänkoski
Jämsä
Savonlinna
Orivesi
Puula
Mikkeli
Päijänne
Tampere
78
Saimaa
Valkeakoski
Hämeenlinna
Imatra
Lahti
Lappeenranta
Kuusankoski
Kouvola
Orimattila
Riihimäki
Anjalankoski
Hyvinkää
Hamina
Karkkila
Järvenpää
Loviisa
Kotka
Porvoo
Kerava
Vantaa
Espoo
Helsinki
SUOMENLAHTI
FINSKA VIKEN
0
50 km
Kopiointilupa: 250/KP/07
© Maanmittauslaitos

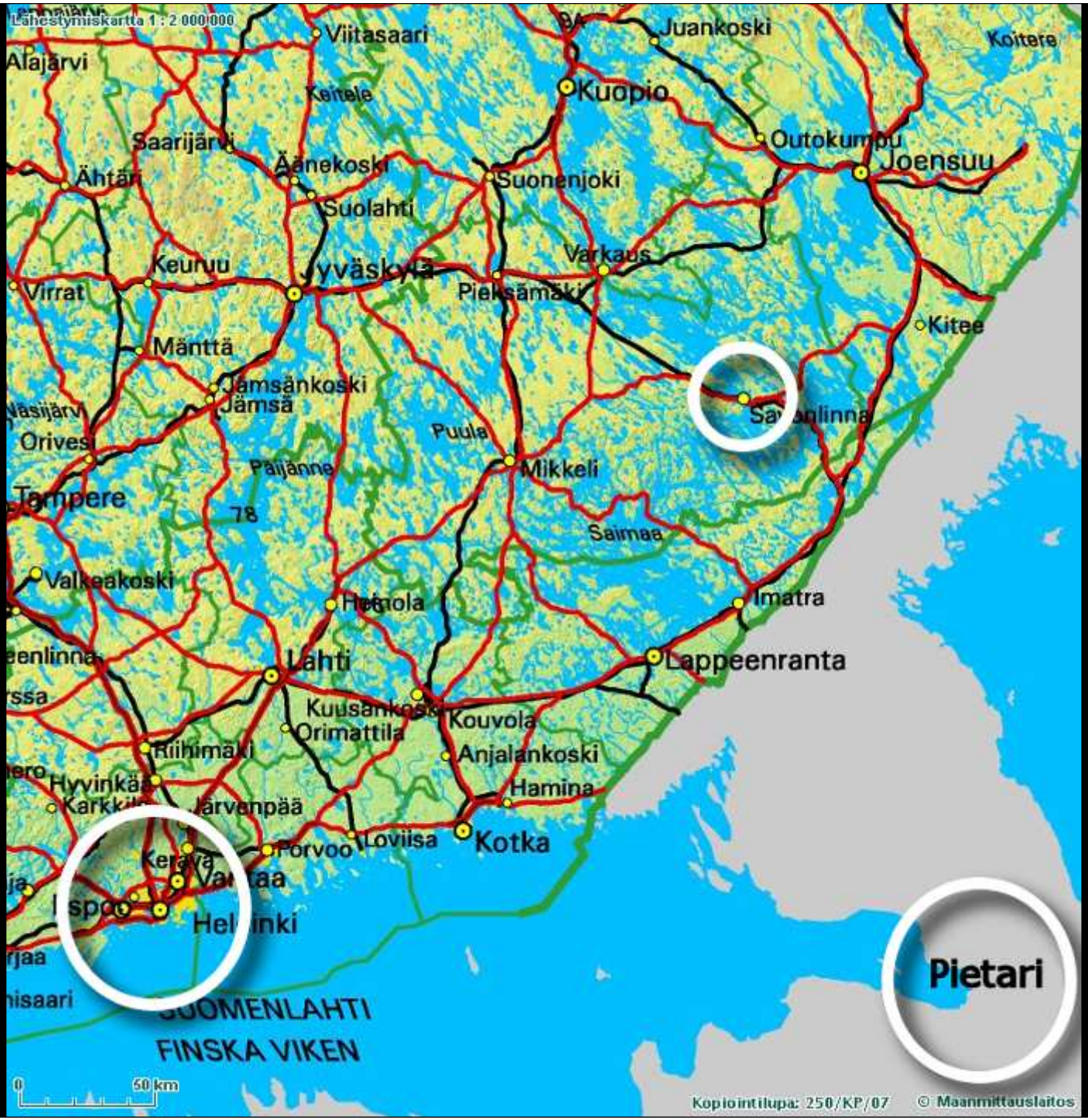
Lähestymiskartta 1 : 2 000 000
Viitasaari
Juankoski
Koitere
Alajärvi
Keitele
Kuopio
Saarijärvi
Äänekoski
Outokumpu
Joensuu
Ähtäri
Suolahti
Suonenjoki
Varkaus
Keuruu
Jyväskylä
Virrat
Pieksämäki
Kitee
Mänttä
Jämsänkoski
Jämsä
Puula
Orivesi
Mikkeli
Päijänne
Tampere
78
Saimaa
Valkeakoski
Hämeenlinna
Imatra
Lahti
Lappeenranta
Kouvola
Orimattila
Riihimäki
Anjalankoski
Hyvinkää
Hamina
Järvenpää
Loviisa
Kotka
Porvoo
Kerava
Espoo
Helsinki
Pietari
SUOMENLAHTI
FINSKA VIKEN
0
50 km
Kopiointilupa: 250/KP/07
© Maanmittauslaitos

Lähestymiskartta 1: 800 000
JOENSUU
VARKAUS
SAVONLINNA
KITEE
SAIMAA
IMATRA
PYHÄSELKÄ
ORIVESI
HAUKIVESI
PYHÄJÄRVI
PURUVESI
PIHLAJAVESI
Haapaselkä
Kermajärvi
Unnukka
Sorsavesi
Sysmä
Tuusjärvi
Lietvesi
Luontesi
Kuolimo
Simpelejärvi
Kiteenjärvi
Tohmajärvi
Onkamo
Super-Onkamo
Kerma
Heinävesi
Juva
Mäntyharju
Punkaharju
Savonranta
Rantasalmi
Kerimäki
Puhos
Rauhaniemi
Ahvionsaari
Ruokolahti
Parkkola
Simpele
Rautjärvi
Lappeenranta
25 km
© Maanmittauslaitos
Kopiointilupa: 250/KP/07

Lähestymiskartta 1: 800 000
JOENSUU
VARKAUS
KITEE
SAVONLINNA
SAIMAA
IMATRA
PYHÄSELKÄ
ORIVESI
HAUKIVESI
PYHÄJÄRVI
PURUVESI
PIHLAJAVESI
Haapaselkä
Kermajärvi
Unnukka
Sorsavesi
Sysmä
Tuusjärvi
Luontesi
Lietvesi
Kuolimo
Simpelejärvi
Sorsakoski
Leppävirta
Kerma
Heinävesi
Onkamo
Tohmajärvi
Uusi-Värtsilä
Kitee
Puhos
Rantasalmi
Juva
Hatsola
Kerimäki
Savonranta
Hankavaara
Varpaisjärvi
Rasivaara
Oravisalo
Tuljunniemi
Leppälahti
Liperi
Roukalahti
Kuopiojärvi
Varistaipale
Haapamäki
Puponmäki
Petäjämäki
Kurjala
Näätämäki
Rummukkala
Ninnimäki
Korvuhaki
Syvä
Kangasrampi
Pyyli
Pöllökkä
Säimen
Vihtari
Hankavaara
Ahvensalmi
Ihamaniemi
Oravi
Enonkoski
Juvola
Siitrnäla
Varparanta
Makkola
Kaislahti
Pihlajalahti
Kyrsya
Kuhakoski
Sukava
Kaski
Rauhaniemi
Ahvionsaari
Kivapaja
Saukonsaari
Vuoriniemi
Lohilahti
Viljakansaari
Luukkonen
Puumala
Partalansaari
Ryhälä
Pihlajasalo
Kolkkala
Anttola
Parkkila
Sakakoski
Himalansaari
Ruokotaipale
Luukkola
Lintusalo
Syyspohja
Erajärvi
Pohja-Lankka
Rautjärvi
Simpele
Laikka
Vimmutjoki
Rautjärven kk.
Ruokotalo
Savilahti
Mielinsaari
Utula
Kylänniemi
Pettilä
Laatimala
Kaurla
Suomennniemi
Vehkataipale
Savitaipale
Kolkonpää
Parkumäki
Kolkonsalmi
Kaitainen
Lähnalahti
Kerissalo
Tiemassaari
Jäppilä
Tiinusniemi
Virtasalmi
Vuoreinmaa
Näätäniemi
Kangasjärvi
Maavesi
Hurkokoski
Jäppinen
Kolkonsaipale
Rauvanniemi
Kumpuranta
Rasti
Raikuu
Vermo
Juurikkä
Kiteenjärvi
Korkeakangas
Rissalahti
Astikkala
Sarvisalo
Uukuniemi
Niukkala
Tarnala
Saari
Saaren k.
Säkkisalmi
Parkkala
Punkaharju
Putikko
Hiukkajoki
Pitkälä
Kulennoinen
Kuitinniemi
Kuitinniemi
Rauhaniemi
Kaski
Kolkkala
Pihlajasalo
Ryhälä
Partalansaari
Luontesi
Parkkila
Anttola
Hangasteinmaa
Haapaselkä
Luukkonen
Puumala
Viljakansaari
Lietvesi
Himalansaari
Ruokotaipale
Luukkola
Lintusalo
Syyspohja
Erajärvi
Pohja-Lankka
Rautjärvi
Simpele
Laikka
Vimmutjoki
Rautjärven kk.
Ruokotalo
Savilahti
Mielinsaari
Utula
Kylänniemi
Pettilä
Laatimala
Kaurla
Suomennniemi
Vehkataipale
Savitaipale
Kuolimo
0
25 km
© Maanmittauslaitos
Kopiointilupa: 250/KP/07

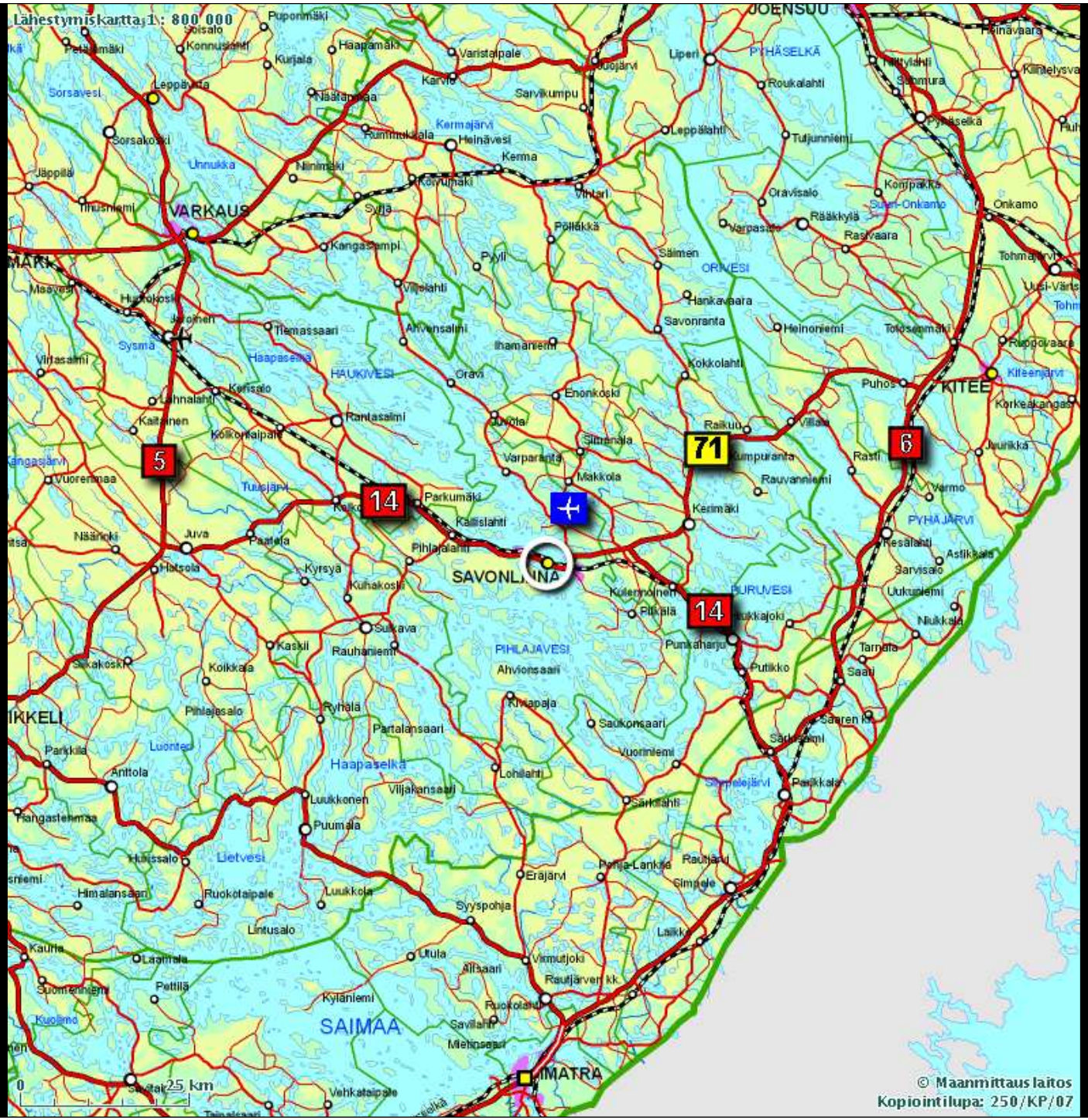
Lähestymiskartta 1: 800 000
JOENSUU
VARKAUS
SAVONLINNA
KITEE
SAIMAA
IMATRA
PYHÄSELKÄ
ORIVESI
HAUKIVESI
PYHÄJÄRVI
PURUVESI
PIHLAJAVESI
Haapaselkä
Lietvesi
Sorsavesi
Unnukka
Kermajärvi
Sysmä
Tuusjärvi
Onkamo
Super-Onkamo
Tohmajärvi
Uusi-Värtsi
Kiteenjärvi
Korkeakangas
Juurikkä
Vermo
Astikkala
Niukkala
Tarnala
Saari
Saaren k.
Simpelejärvi
Parkkala
Rautjärvi
Simpele
Laikka
Rautjärven kk.
Vimmutjoki
Syyspohja
Erajärvi
Pohja-Lankka
Ruokotahti
Savilahti
Mielinsaari
Ruokotaipale
Luukkola
Lintusalo
Himalansaari
Ruokolahti
Kylänlemi
Pettilä
Lappeenranta
Kouvola
Mikkeli
Juva
Hatsola
Nähinoki
Kaitainen
Kerisalo
Lähnalahti
Kolkontaipale
Rantasalmi
Kuhakoski
Kyrsyä
Sulkava
Kaskil
Rauhaniemi
Kolkkala
Pihlajasalo
Ryhälä
Partalansaari
Luontsi
Anttola
Luukkonen
Viljakansaari
Puumala
Hatissalo
Laitila
Pettilä
Kauria
Suomenniemi
Kuolimo
Savitaipale
Vehkataipale
Tainalaari
Pihlajalahti
Kalislahti
Parkumäki
Makkola
Varparanta
Siitrenala
Enonkoski
Oravi
Ihamaniemi
Ahvensalmi
Tiemassaari
Kangasrampi
Syvä
Kerma
Heinävesi
Runnuskylä
Karvio
Varistaipale
Sarvikumpu
Liperi
Roukalahti
Leppälahti
Tuljunniemi
Oravisalo
Kompakka
Rääkkylä
Rasivaara
Varpaisjärvi
Säimen
Hankavaara
Savonranta
Heinoniemi
Kokkolahti
Raikuu
Kumpuranta
Rauvanniemi
Kerimäki
Rasti
Puhos
Tolosenmäki
Riepolavaara
Korkeakangas
Resalahti
Sarvisalo
Uukuniemi
Punkaharju
Putikko
Kulennoinen
Piikslä
Ahvionsaari
Kivapaja
Saukonsaari
Vuoriniemi
Lohilahti
Särkilahti
Vihtari
Pöllökkä
Pyyli
Viljelahti
Ninnimäki
Korvuhaki
Nääpänsaa
Haapamäki
Puponmäki
Petäjämäki
Soisalo
Konnusahti
Kurjala
Leppävaara
Sorsakoski
Jäppilä
Ilmusniemi
Maavesi
Hurkokoski
Jäppinen
Virtasalmi
Vuoreinmaa
Näätinoki
Sakakoski
Ikkeli
Parkkila
Hangasteinmaa
Himalansaari
Kaurla
Laatimala
Kuolimo
Mikkeli
Lappeenranta
Kouvola
25 km
© Maanmittauslaitos
Kopiointilupa: 250/KP/07

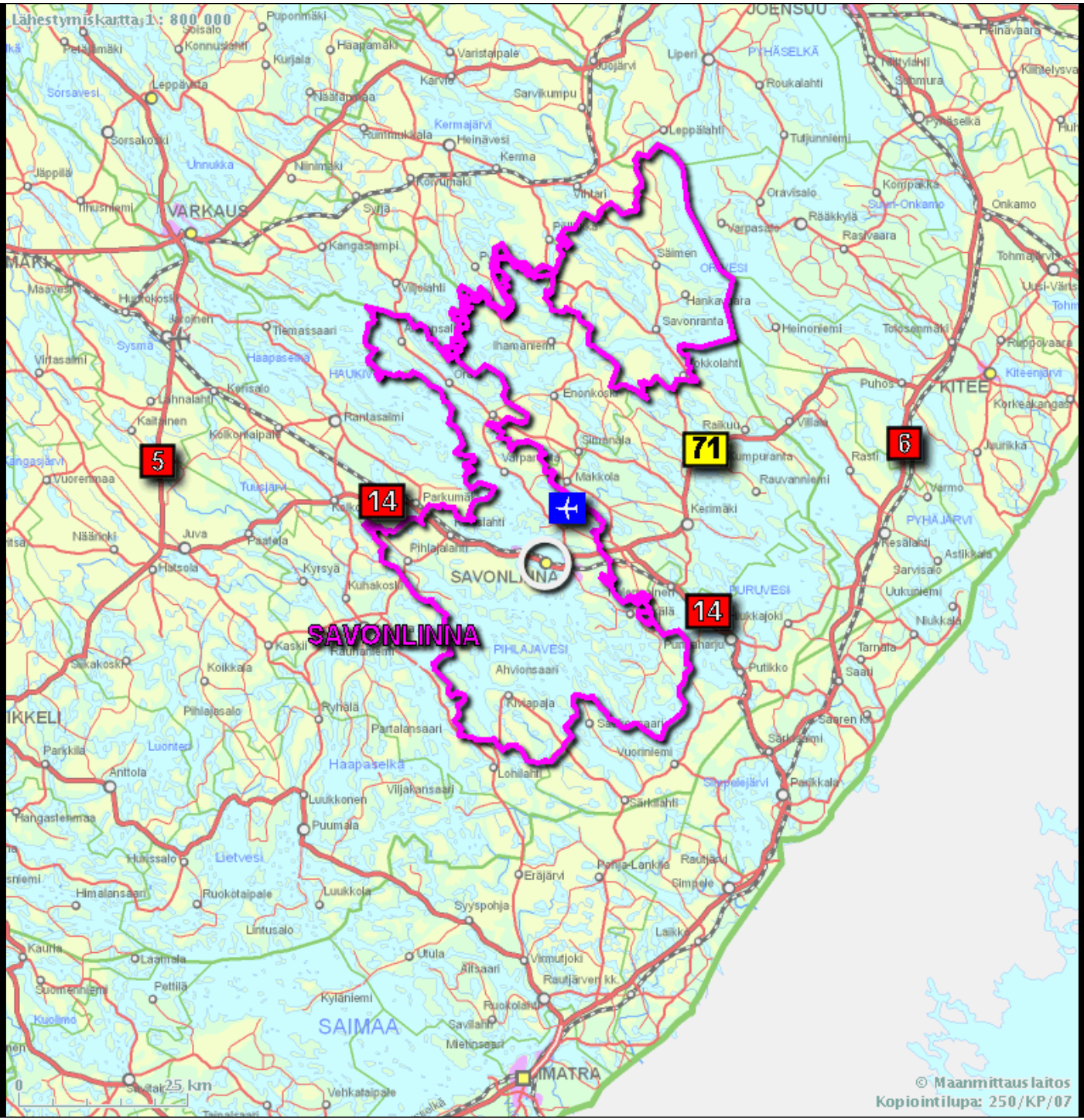
Lähestymiskartta, 1: 800 000
SAVONLINNA
VARKAUS
JOENSUU
KITEE
IMATRA
SAIMAA
PIHLAJAVESI
PYHÄSELKÄ
PYHÄJÄRVI
PURUVESI
OREVESI
HAUKIVESI
Haapaselkä
Luontesi
Uetvesi
Tuusjärvi
Kermajärvi
Unnukka
Sorsavesi
Sysmä
5
14
71
6
14
25 km
© Maanmittauslaitos
Kopiointilupa: 250/KP/07

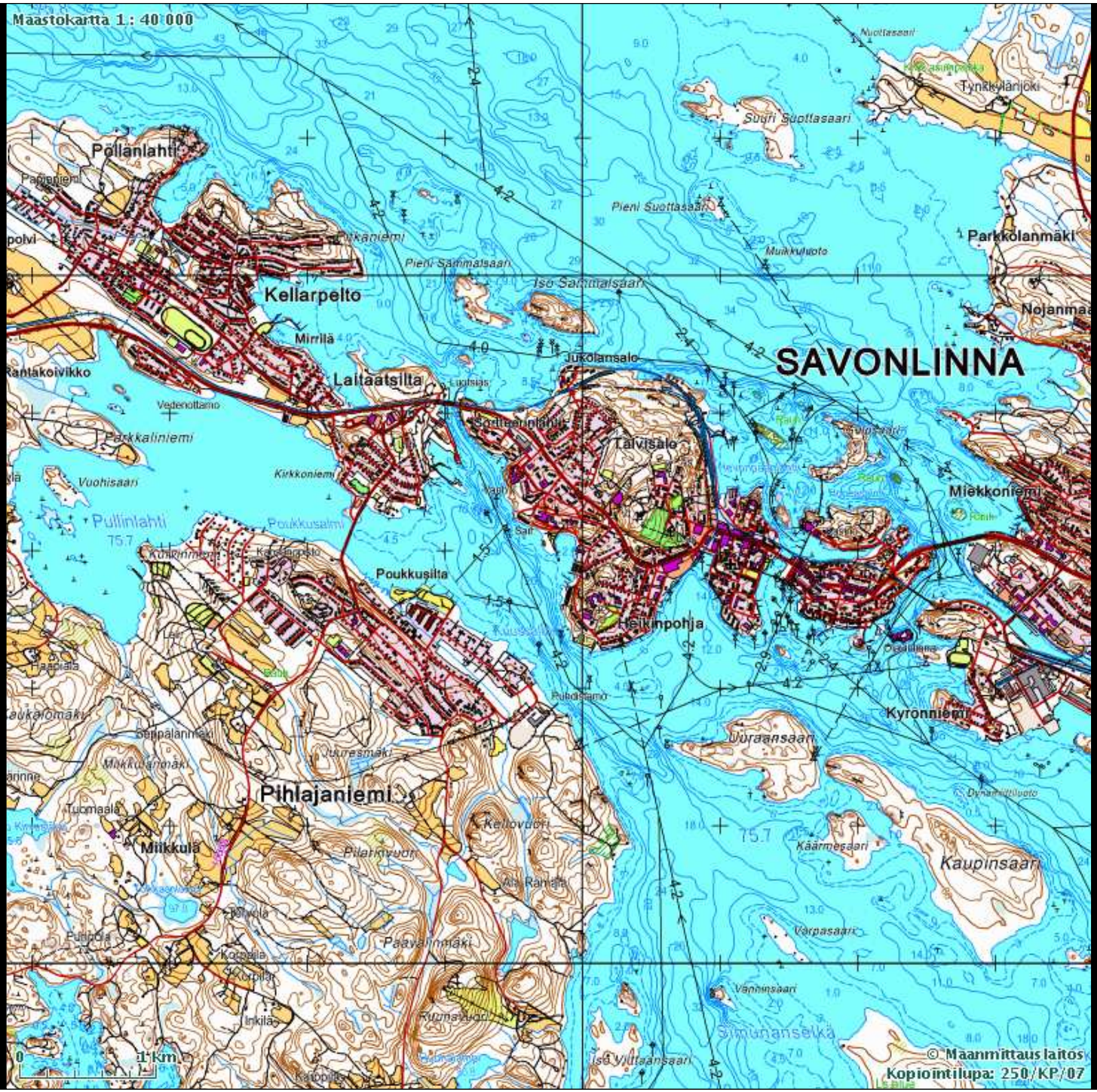
Maastokartta 1 : 40 000
SAVONLINNA
Pöllänlahti
Kellarpelto
Mirrilä
Laitaatsilta
Jukolansalo
Tälvisalo
Poukkusilta
Poukkusalmi
Pullinlahti
Pihlajaniemi
Miikkulä
Kyronniemi
Miekkoniemi
Parkkolanmäki
Nojanmaa
Kaupinsaari
Käärmesaari
Uuraansaari
Suuri Suottasaari
Pieni Suottasaari
Tynkkylänjoki
Parkkaliniemi
Vuohisaari
Kirkkoniemi
Rantakoivikko
Vedenottamo
Papiniemi
Pöllänlahti
Simunanselkä
Varpasaari
Vannunsaari
Isä Yllätsansaari
Inkilä
Kotola
Kurpilä
Tuomaala
Pilarinvuori
Kellovuori
Ala Rahola
Paavalinmäki
Kuunsuvuori
Mäkkylänmäki
Sappalanmäki
Jukuesmäki
Muikkuluoto
Dynamiitiluoto
Nuottasaari
Pieni Sammalsaari
Iso Sammalsaari
Pukusamo
Kuusisilta
Kaukolanmäki
0 1 Km
© Maanmittauslaitos
Kopiointilupa: 250/KP/07

Maastokartta 1 : 40 000
SAVONLINNA
Pöllänlahti
Kellarpelto
Mirrilä
Laitaatsilta
Rantakoivikko
Jukolansalo
Tynkkylänlahti
Suuri Suottasaari
Pieni Suottasaari
Parkkolanmäki
Nojanmaa
Pieni Sammalsaari
Iso Sammalsaari
Vedenottamo
Parkkaliniemi
Vuohisaari
Kirkkoniemi
Talvisalo
Miekkoniemi
Poukkusilta
Heikinpohja
Kyronniemi
Uuraansaari
Pihlajaniemi
Miikkulä
Kaupinsaari
Käärmesaari
Varpasaari
Vanhinsaari
Iso Vijtaansaari
0
1 km
© Maanmittauslaitos
Kopiointilupa: 250/KP/07

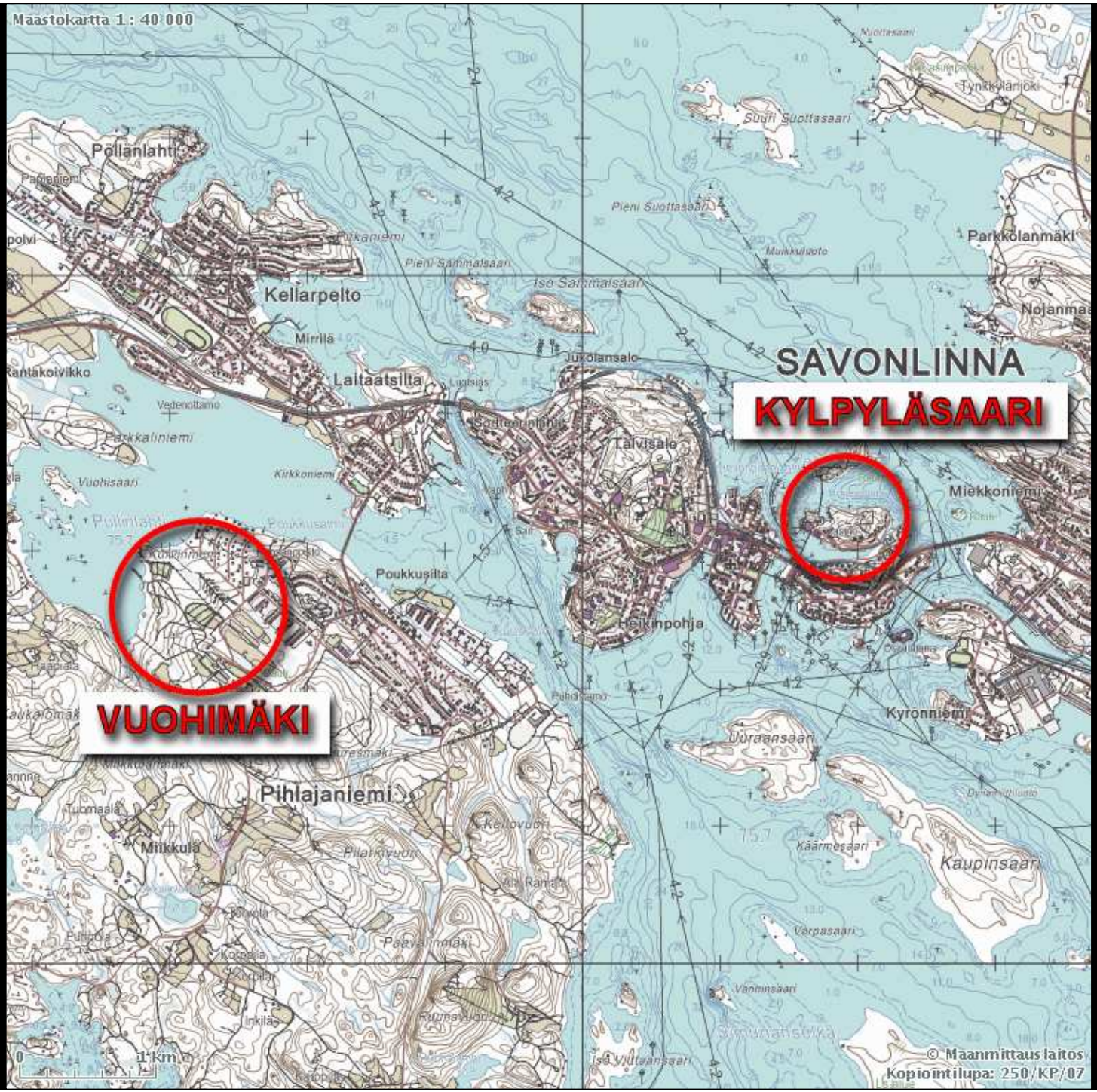
Maastokartta 1 : 40 000
SAVONLINNA
KYLPYLÄSAARI
VUOHIMÄKI
Pöllänlahti
Kellarpelto
Mirrilä
Laitaatsilta
Jukolansalo
Talvisalo
Poukkusilta
Heikinpohja
Pihlajaniemi
Miikkulä
Parkkolanmäki
Miekkoniemi
Kyronniemi
Kaupinsaari
Käärmesaari
Suuri Suottasaari
Pieni Suottasaari
Iso Sammalsaari
Pieni Sammalsaari
Vuohisaari
Parkkaliniemi
Kirkkoniemi
Vedenottamo
Rantakoivikko
Tynkkylänjoki
Nojanmaa
Uuraansaari
Varpasaari
Vanhinsaari
Iso Vilttaansaari
Pääsalmmäki
Pilarkivuori
Kellovuori
Tuomaala
Inkilä
Kotaala
Kuopila
Puhtola
Nuottasaari
Muikkuluoto
Dynamiitiluoto
0
1 km
© Maanmittauslaitos
Kopiointilupa: 250/KP/07