


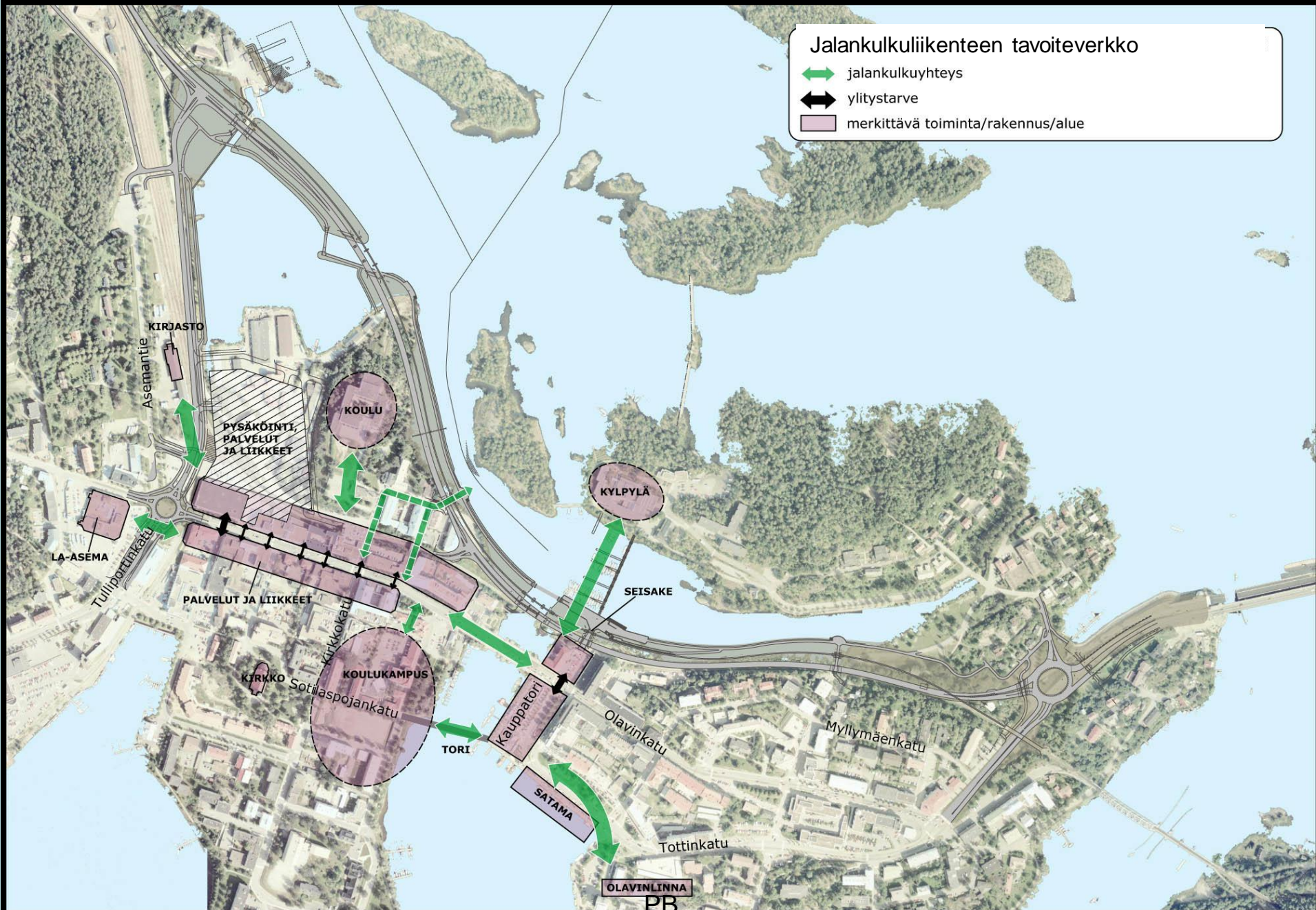






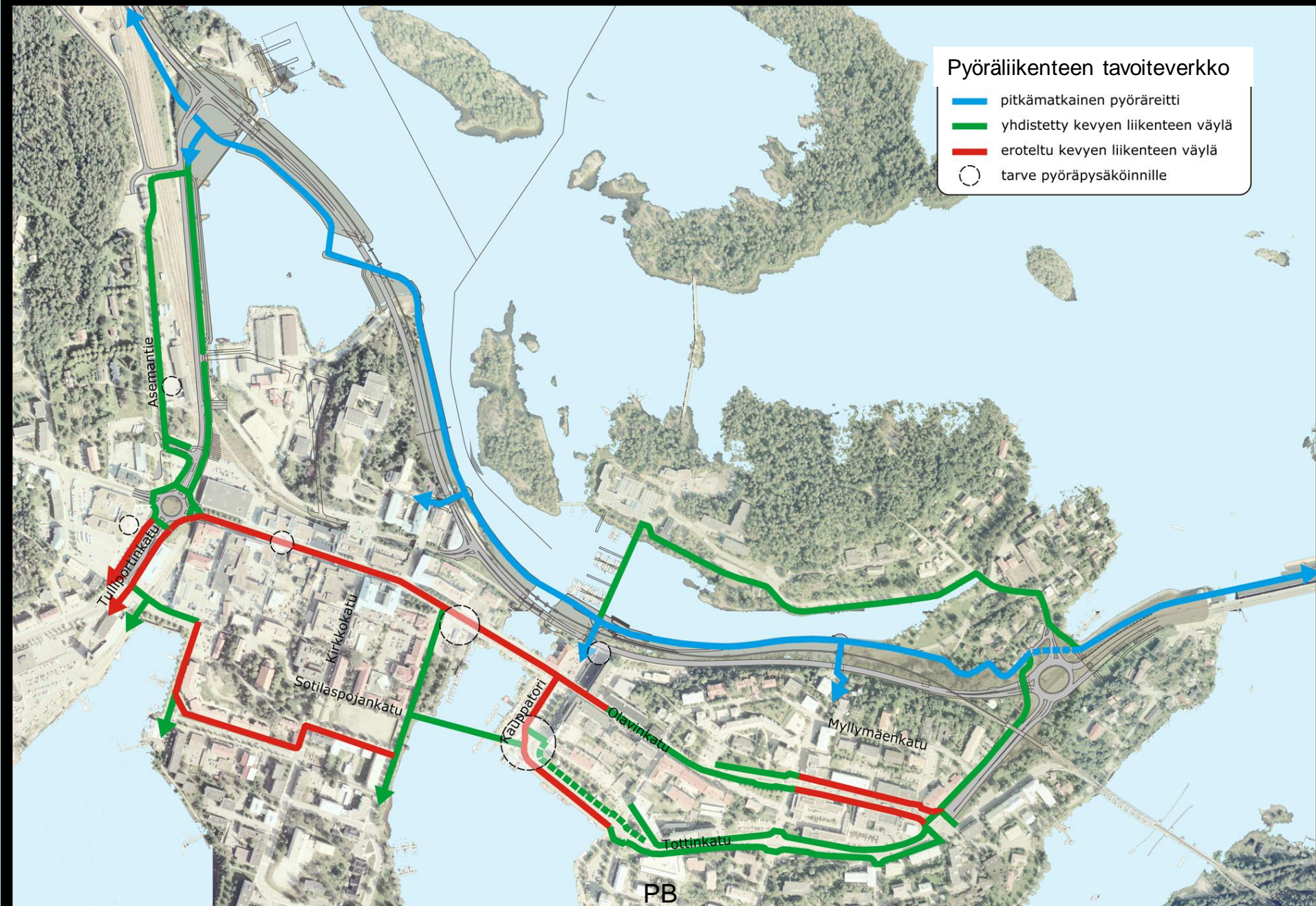
# Jalankulkuliikenteen tavoiteverkko

-  jalankulkuyhteys
-  ylitystarve
-  merkittävä toiminta/rakennus/alue









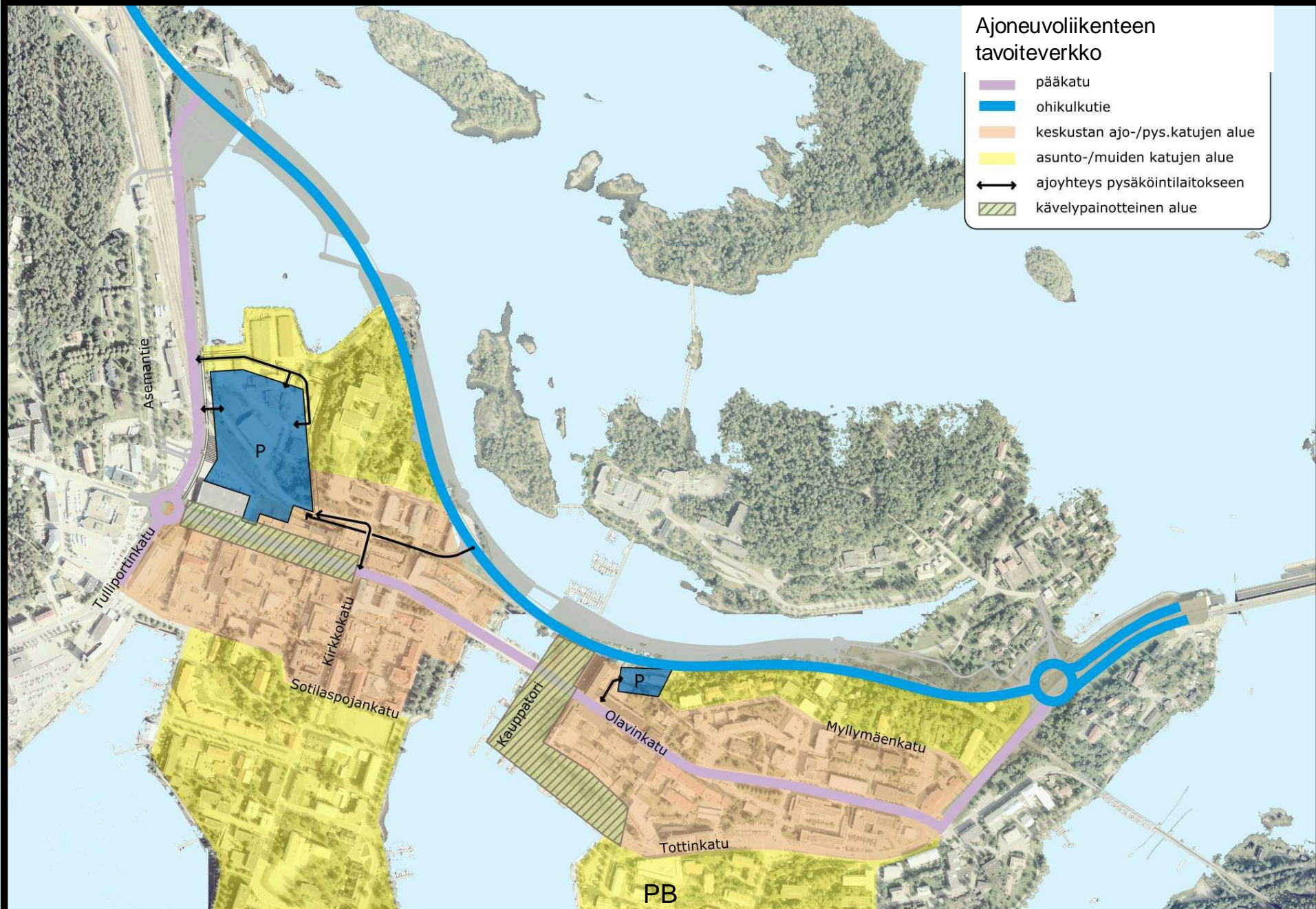
## Pyöräliikenteen tavoiteverkko

-  pitkämatkainen pyöräreitti
-  yhdistetty kevyen liikenteen väylä
-  eroteltu kevyen liikenteen väylä
-  tarve pyöräpysäköinnille



## Ajoneuvoliikenteen tavoiteverkko

-  pääkatu
-  ohikulkutie
-  keskustan ajo-/pys.katujen alue
-  asunto-/muiden katujen alue
-  ajoyhteys pysäköintilaitokseen
-  kävelypainotteinen alue

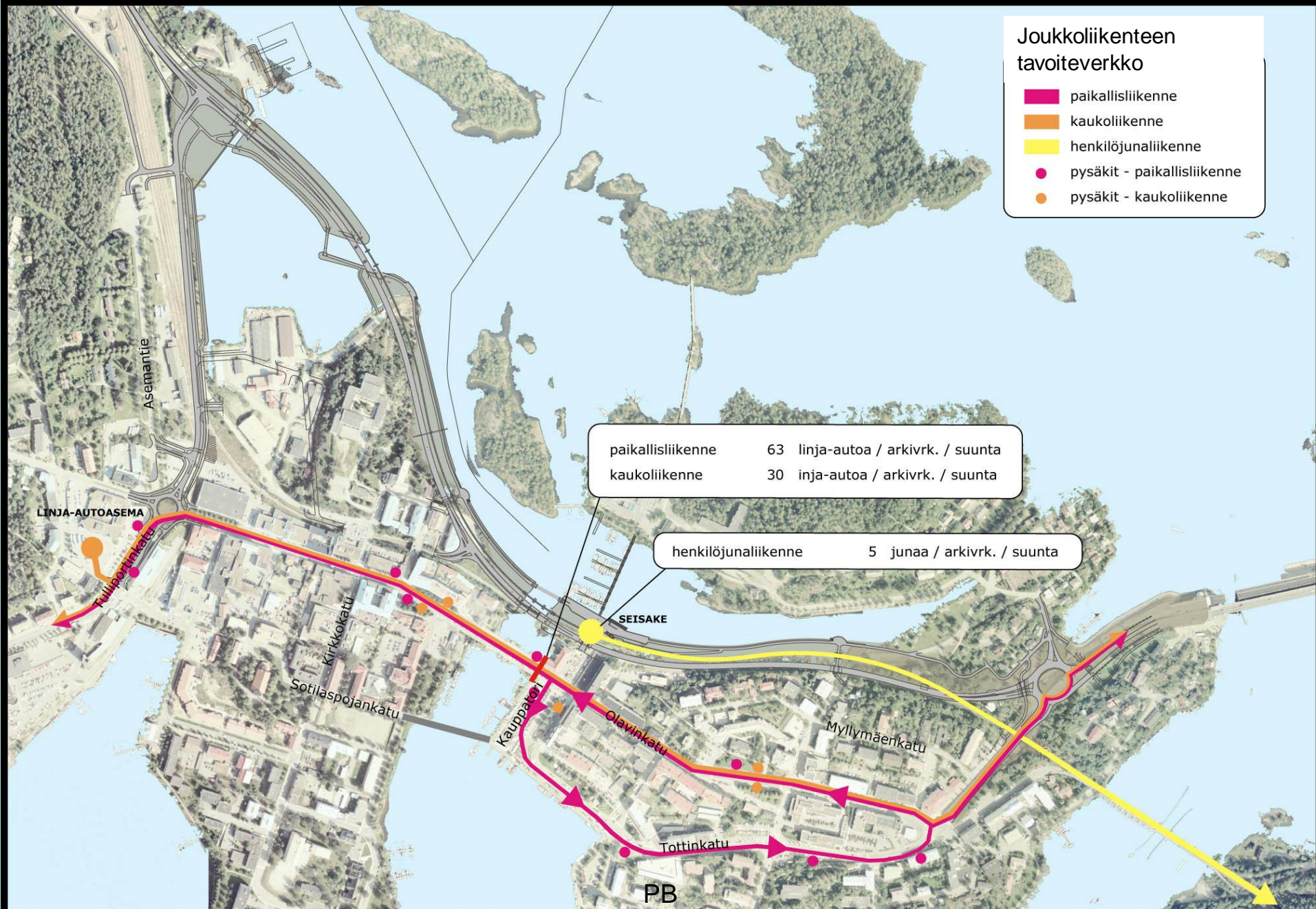


## Joukkoliikenteen tavoiteverkko

- paikallisliikenne
- kaukoliikenne
- henkilöjunaliikenne
- pysäkit - paikallisliikenne
- pysäkit - kaukoliikenne

paikallisliikenne 63 linja-autoa / arkivrk. / suunta  
kaukoliikenne 30 inja-autoa / arkivrk. / suunta

henkilöjunaliikenne 5 junaan / arkivrk. / suunta



LINJA-AUTOASEMA

Tulliperäntie

Asemantie

Kirkkokatu

Sotilaspojankatu

Kauppatori

Olavinkatu

Myllymäenkatu

Tottinkatu

PB

SEISAKE