

SAVONLINNAN KAUPUNKI




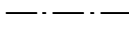
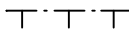
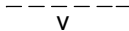
ASEMAKAAVAN LAAJENNUS

1 : 2000

Ehdotus

Asemakaavan laajennus koskee 21. kaupunginosassa tilaa Savonlinnan Sähköasema 740-512-6-3, Vanamonkatu.

Asemakaavamerkinnyt:

-  Energiahuollon alue.
-  3 m kaava-alueen rajan ulkopuolella oleva viiva.
-  Korttelin, korttelinosan ja alueen raja.
-  Rakennusalueen raja.
-  Poikkiviiva osoittaa rajan sen puolen, johon merkintä kohdistuu.
- 21** Kaupunginosan numero.
- 45** Korttelin numero.
- 3000** Rakennusoikeus kerrosalaneliömetreinä.
- II** Roomalainen numero osoittaa rakennusten, rakennuksen tai sen osan suurimman sallitun kerrosluvun.
-  Viemäriä varten varattu alueen osa.

Yleiset määräykset:

Alueen rakentaminen tulee liittää kunnan vesi- ja viemäriverkoston.
Hulevesien toteutuksesta on tehtävä erillinen suunnitelma.



Pohjakartta täyttää maankäyttö- ja rakennuslain 54a §:n vaatimukset
Mittausinsinööri Paavo Nevalainen 3.9.2021

KAAVAN KÄSITTELYVAIHEET:

Vireille tulosta ilmoitettu 17.12.2021
Luonnos nähtävillä 17.12.2021 - 24.1.2022
Ehdotus nähtävillä 25.4. - 25.5.2022
KH-hyväksyntä
Voimaantulo

0 50 100 200 m

Savonlinnassa 22. päivänä maaliskuuta 2022

Keijo Tolppa
ARKKITEHTITOIMISTO KEIJO TOLPPA