

OSALLISTUMIS- JA ARVIOINTISUUNNITELMA

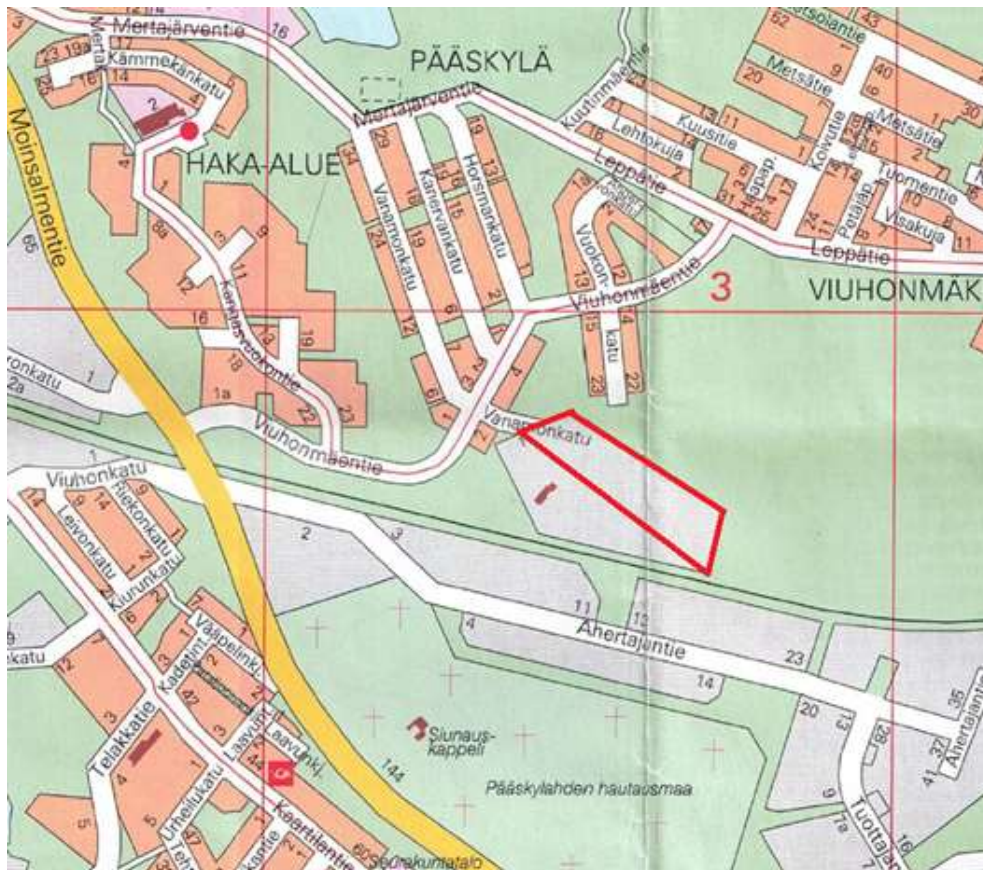
SAVONLINNAN ASEMAKAAVAN LAAJENNUS 21. KAUPUNGINOSASSA KORTTELISSA 45, SAVONLINNAN SÄHKÖASEMA, 740-512-6-3, VANAMONKATU

SAVONLINNAN KAUPUNKI KAUPUNGINOSA 21

Jokaisesta vireillä olevasta asemakaavasta laaditaan maankäyttö- ja rakennuslain 63 §:n mukainen Osallistumis- ja arviointisuunnitelma (OAS). OAS on suunnitelma osallistumis- ja arviointimenettelystä kaavan laadinnan eri vaiheissa sekä suunnitelma kaavan vaikutusten arvioinneista. OAS laaditaan kaavoituksen alkuvaiheessa ja sitä voidaan täydentää kaavatyön aikana.

OAS sisältää mm. tiedot suunnittelualueesta ja sen sijainnista, kaavan lähtökohdat sekä tavoitteet, vaihtoehdot, miten kaavan vaikutukset arvioidaan, ketkä ovat osallisia, kaavan laadinnan vaiheet, osallistumisen ja vuorovaikutuksen järjestäminen sekä valmistelijan yhteystiedot.

Sijainti



Lähtökohdat

Suunnittelualue sijaitsee Savonlinnan kaupungin 21. kaupunginosassa, korttelissa 45, Savonlinnan sähköasema, 740-512-6-3, Vanamontie.
Muutosalueen pinta-ala on n. 2,404 ha.

Kaavoituspäällikkö on päätöksellään 13.9.2021 (16 §) päättänyt käynnistää asemakaavan laajennuksen laatimisen.

Tavoitteet ja suunniteltavat asiat

Maanomistajan tavoitteena on rakentaa uusi sisäkytkinlaitos sekä sähköasema-toimintaan liittyviä laite- ja varastotiloja.
Rakentamisen tarvitsema kerrosala on 3000 k-m².

Kaavoitustilanne

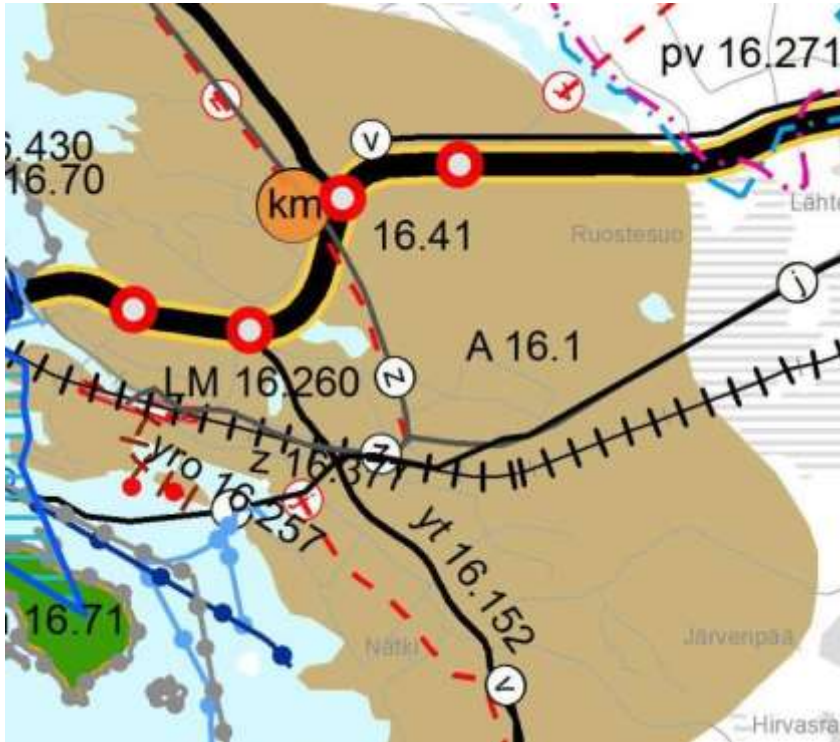
Maakuntakaava

Ympäristöministeriö vahvisti Etelä-Savon maakuntakaavan 4.10.2010 sekä vaihe-
maakuntakaavat 1. ja 2. vuonna 2016, missä sopimusalue on taajamatoimintojen
aluetta (A 16.1). Tarkempi kaavamääräys (A) on Maakuntakaavojen yhdistelmän
selostuksessa (esavo.fi).

Sopimusalueen kautta kulkee voimajohtokäytävä (z). *Merkinnällä osoitetaan
voimassa olevat 110 kV ja 400 kV voimajohtokäytävät. Käytävään voidaan sijoittaa
yksi tai useampi voimalinja. Alueella on voimassa MRL 33 § mukainen rakentamis-
rajoitus.* Lisäksi alueen kautta kulkee ohjeellinen voimajohtokäytävä (z).

Sopimusalueen eteläpuolella on päärata/runkorata (pr/pr/rr). *Merkinnällä osoitetaan
valtakunnallisesti merkittävään rataverkkoon kuuluvat henkilöliikennettä ja raskasta
tavaraliikennettä palvelevat pääradat. Merkinnällä pr/rr osoitetaan omana alaryhmä-
nä keskeisiä valtakunnallisesti merkittäviä pää ratoja. Näistä korkealuokkaisista
nopeaa henkilöliikennettä ja /tai raskasta tavaraliikennettä palvelevista sähköistetyistä
pääradoista käytetään nimitystä runkorata. Merkintään sisältyy MRL 33 § mukainen
rakentamisrajoitus.*

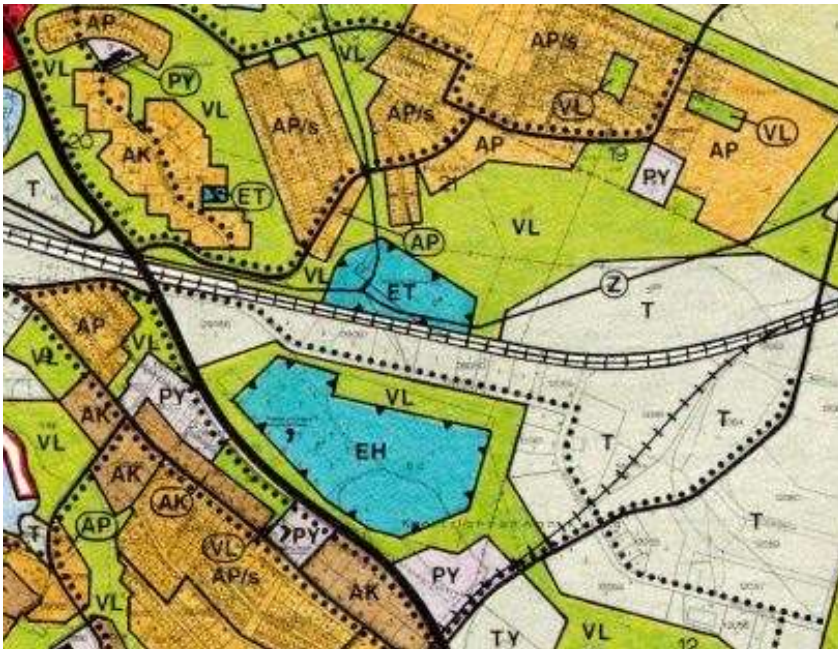
Sopimusalueen eteläpuolella on myös runkoviemäri (j). *Merkinnällä osoitetaan
jätevesien johtamisen kannalta merkittävät yhteydet. Alueella on voimassa
MRL 33 § mukainen rakentamisrajoitus.*



Ote Etelä-Savon maakuntakaavojen yhdistelmästä (2016)

Yleiskaava

Sopimusalueella on oikeusvaikutukseton Keskustaajaman yleiskaava 2000 (2012). Siinä sopimusalue on määritelty yhdyskuntateknisen huollon alueeksi (ET). *Alue varataan yhdyskuntateknistä huoltoa palvelevien laitosten alueeksi.*



Ote Keskustaajaman osayleiskaavasta 2000 (2012)

Asemakaava

Alueella ei ole asemakaavaa.

Selvitettävät vaikutukset ja niiden arviointi

Yleiskaavaa laadittaessa selvitetään kaavan toteutuksen ympäristövaikutukset. Maankäyttö- ja rakennuslain mukaan ”kaavan tulee perustua riittäviin tutkimuksiin ja selvityksiin. Kaavaa laadittaessa on tarpeellisessa määrin selvittävä suunnitelman toteuttamisen ympäristövaikutukset, mukaan lukien yhdyskuntataloudelliset, sosiaaliset, kulttuuriset ja muut vaikutukset. Selvitykset on tehtävä koko sitä alueelta, jolla kaavalla voidaan arvioida olevan olennaisia vaikutuksia”.

Maankäyttö- ja rakennusasetuksen 1 §:n mukaan kaavaa laadittaessa on vaikutukset selvittävä siinä laajuudessa, että voidaan arvioida suunnitelman toteuttamisen merkittävät välittömät ja välilliset vaikutukset:

1. ihmisen elinoloihin ja elinympäristöön
2. maa- ja kallioperään, veteen, ilmaan ja ilmastoon
3. kasvi- ja eläinlajeihin, luonnon monimuotoisuuteen ja luonnonvaroihin
4. alue- ja yhdyskuntarakenteeseen
5. maisemaan, kulttuuriperintöön ja rakennettuun ympäristöön.

Vaikutusten arviointi pohjautuu olemassa oleviin selvityksiin, karttatietoihin, maastokäynteihin ja inventointeihin.

Osalliset

Osallisia ovat maanomistajat ja -haltijat, naapurit ja asukkaat, yritykset ja työntekijät sekä kaikki ne, joiden asumiseen, työntekoon tai muihin elinoloihin kaava saattaa huomattavasti vaikuttaa. Osallisia ovat myös viranomaiset ja yhteisöt, joiden toimialaa suunnittelussa käsitellään.

Osalliset

Osallistumistapa

Maanomistajat ja muut, joiden asumiseen työntekoon tai muihin oloihin yleiskaava voi vaikuttaa.
- alueen maanomistajat

Mielipiteet valmisteluaineistosta
Muistutukset kaavaluonnoksesta
Muistutukset kaavaehdotuksesta

Viranomaiset joiden toimialaa suunnittelussa käsitellään
- Etelä-Savon ELY-keskus /
ympäristövastuualue

Viranomaisneuvottelut
Lausunnot kaavaluonnoksesta
Lausunnot kaavaehdotuksesta

Kaupungin hallintokunnat ja vastaavat joiden toimialaa suunnittelussa käsitellään
- tekninen lautakunta
- rakennus- ja ympäristölautakunta
- Savonlinnan kunnallistekniset palvelut
- Savonlinnan Vesi
- Savonlinnan tonttipalvelut
- Savonlinnan mittauspalvelut

Lausunnot kaavaluonnoksesta
Lausunnot kaavaehdotuksesta

Muut

- palo- ja pelastuslaitos
- Savonlinnan BLC-osuuskunta
- Väylävirasto

- Suur-Savon Sähkö Oy
- Järvi-Suomen Energia
- Telia Finland Oyj
- Elisa Oyj

Osallisille varataan mahdollisuus osallistua kaavan valmisteluun, arvioida kaavoituksen vaikutuksia ja lausua kirjallisesti mielipiteensä asiasta.

Osallisten listaa täydennetään tarvittaessa.

Tiedottaminen

Keskeisistä kaavatyön vaiheista, kaavoituksen vireille tulosta sekä osallistumis- ja arviointisuunnitelman nähtävänä olosta, kaavaluonnoksen nähtävänä olosta sekä kaavaehdotuksen nähtävänä olosta, tiedotetaan niin kuin kunnalliset ilmoitukset kunnassa julkaistaan, myös sanomalehti Itä-Savossa.

Kaavoituksen vaiheista tullaan tiedottamaan ja kaavatyön etenemistä voi seurata kaupungin kotisivuilla (www.savonlinna.fi) asukas/kaavoitus –sivustolla ja kaikkien yhteispalvelupisteiden asiakaspäätteillä.

Mielipiteet tulee esittää kirjallisesti osoitteeseen: kaavoitus@savonlinna.fi

Viranomaisyhteistyö

Kaavoituksen lähtökohdista ja tavoitteista järjestetään tarvittaessa viranomaisyhteistyö kaavoituksen alkuvaiheessa. Neuvotteluihin kutsutaan ne viranomaiset, joiden toimialaa asia saattaa koskea.

Suunnittelu- ja päätöksentekovaiheet sekä osallistumismenettely

Osalliset voivat ottaa osaa kaavan valmisteluun ja vaikutusten arviointiin kaava-asiakirjojen ollessa nähtävillä kaupungin kotisivuilla (www.savonlinna.fi) asukas/kaavoitus –sivustolla ja kaikkien yhteispalvelupisteiden asiakaspäätteillä.

Palaute annetaan osoitteeseen: kaavoitus@savonlinna.fi

Seuraavassa on esitetty kaavaprosessin vaiheet ja osallistumismenettely:

Asemakaavan vireille tulo:

Kaavoituspäällikkö on tehnyt 13.9.2021 (§ 16) päätöksen kaavan laajentamisesta.

Kaavoituksen vireille tulon johdosta sekä Osallistumis- ja arviointisuunnitelman asettamisesta nähtäväksi julkaistaan kuulutus kaupungin palvelupisteessä (kaupungintalo, Olavinkatu 27, B-porras) ja Itä-Savo –lehdessä.

Vireille tulosta tiedotetaan myös kaupungin kotisivuilla (www.savonlinna.fi) asukas/kaavoitus -sivustolla, jossa julkaistaan myös Osallistumis- ja arviointisuunnitelma.

Osallisilla on mahdollisuus lausua mielipiteensä hankkeesta sekä arvioida Osallistumis- ja arviointisuunnitelman riittävyyttä.

Kaavaluonnos:

Kaavoituspäällikkö hyväksyi 3.12.2021 (§ 22) kaavaluonnoksen nähtäville asettamisen ja lausuntojen pyytämisen. Kaavaluonnos asetetaan nähtäville 30 vrk:n ajaksi.

Kaavaluonnos on nähtävillä kaupungin kotisivuilla www.savonlinna.fi/asukas/kaavoitus. Aineistoon voi tutustua myös kaikkien yhteispalvelupisteiden asiakaspäätteillä. Tänä aikana osallisilla ja muilla kunnan jäsenillä on mahdollisuus ilmaista kirjallisesti mielipiteensä hankkeesta osoitteeseen: Savonlinnan kaupunki, Kaavoituspalvelut, Olavinkatu 27, 57130 Savonlinna tai sähköpostiin: kaavoitus@savonlinna.fi

Rakennustarkastajalta, ympäristöpäälliköltä ja ELY-keskukselta pyydetään lausunnot.

Nähtäville asettamisesta ja oikeudesta muistutuksen tekemiseen ilmoitetaan niin kuin kunnalliset ilmoitukset kunnassa julkaistaan ja myös Itä-Savo -lehdessä. Kuulutus ja kaavaluonnos olivat nähtävillä 17.12.2021- 24.1.2022. Nähtäville asettamisesta tiedotettiin kaupungin kotisivuilla (www.savonlinna.fi) asukas/kaavoitus -sivustolla.

Mielipiteistä ja lausunnoista kootaan yhteenveto, kaavan laatija antaa vastineet.

Kaavaehdotus:

Kaavoituspäällikkö hyväksyi 31.3.2022 (§ 14/2022) kaavaehdotuksen nähtäville asettamista ja lausuntoja varten.

Kaavaluonnos työstetään kaavaehdotukseksi, jolloin luonnokseen tehdään aiempien päätösten mukaiset muutokset ja tarkistukset.

Kaavaehdotus pidetään nähtävillä 25.4.- 25.5.2022. Nähtävillä olon aikana on mahdollista esittää kaavaehdotuksesta muistutus.

Tekninen lautakunta käsittelee ehdotukseen jätetyt muistutukset ja lausunnot ja tekee esityksen kaupunginhallitukselle muistutusten ja lausuntojen huomioonottamisesta.

Kaupunginhallitus käsittelee muistutukset ja lausunnot. Muistutuksen tehneille, jotka ovat ilmoittaneet osoitteensa, ilmoitetaan kunnan perusteltu kannanotto esitettyyn muistutukseen. (MRL 65 §)

Ehdotus on nähtävillä kaupungin kotisivuilla www.savonlinna.fi/asukas/kaavoitus ja katsottavissa kaikkien yhteispalvelupisteiden asiakaspäätteillä. Kunnan jäsenillä ja osallisilla on oikeus tehdä muistutus kaavaehdotuksesta. Muistutus on toimitettava osoitteeseen Savonlinnan kaupunki, Kaavoituspalvelut, Olavinkatu 27, 57130 Savonlinna tai sähköpostilla osoitteeseen: kaavoitus@savonlinna.fi ennen nähtävillä olo ajan loppumista. Kaavaehdotuksen nähtäville asettamisesta tiedotetaan myös kaupungin kotisivuilla (www.savonlinna.fi) asukas/kaavoitus -sivustolla.

Kaavaehdotuksesta pyydetään tarvittaessa lausunnot.

Lausunnoista ja muistutuksista laaditaan yhteenveto ja kaavan laatija antaa vastineet, joiden perusteella kaupunginhallitus tekee kaupunginvaltuustolle perustellun päätöksen. Kaavaan voidaan tehdä vielä tässä vaiheessa vähäisiä korjauksia. Mikäli asemakaavan muutosehdotuksen lausuntojen ja muistutusten perusteella tehdään vähäisten tarkennusten lisäksi olennaisia muutoksia, ehdotus asetetaan uudelleen nähtäville (MRA 32 §).

Kaavan hyväksyminen ja voimaan tulo:

Kaavan hyväksymisestä päättää Savonlinnan kaupunginhallitus. Kaupunginhallitus käsittelee kaavan alkuvuodesta 2022.

Kaava kuulutetaan lainvoimaiseksi, ellei hallituksen hyväksymispäätöksestä ole valitusajan kuluessa valitettu. Kaava tulee voimaan kun hyväksymispäätöksestä on kuulutettu niin kuin kunnalliset ilmoitukset ilmoitetaan (MRA 93 §).

Mikäli kaava ei vastaa laissa esitettyjä sisältövaatimuksia tai käsittelyssä on tapahtunut menettelytapavirhe, on osallisilla ja kaupunkilaisilla mahdollisuus hakea muutosta 30 vrk:n kuluessa kaavan hyväksymisestä. Muutoksenhaku tapahtuu valittamalla Itä-Suomen hallinto-oikeuteen. Jatkovalitus osoitetaan korkeimmalle hallinto-oikeudelle. (MRL 188, 191 §, MRA 92 §).

Kaavan hyväksymistä koskevasta päätöksestä lähetetään viipymättä tieto niille kunnan jäsenille sekä muistutuksen tekijöille, jotka kaavan nähtävillä ollessa ovat sitä kirjallisesti pyytäneet ja samalla ilmoittaneet osoitteensa. Hyväksymispäätös tiedotetaan myös Etelä-Savon ELY-keskukselle.

Valitusajan kuluttua voi kaupunginhallitus määrätä kaavan tulemaan voimaan niiltä osin, joita valitusten ei voida katsoa koskevan. Muutoksenhakuviranomainen voi kieltää päätöksen täytäntöönpanon (MRL 201 §).

Kaavamuutoksen voimaantulosta ilmoitetaan kaupungin kotisivuilla sekä kaupungin ilmoitustaululla.

Kaavan laatija

Keijo Tolppa
Arkkitehtitoimisto Keijo Tolppa
Savonniemenkatu 3B1, 57100 Savonlinna
arkkitehtitoimisto.tolppa@spynet.fi
Puh. 0400 139 077

Kaupungin edustajat

Kaavoituspäällikkö
Päivi Behm
Paivi.Behm@savonlinna.fi
Puh. 044 417 4655

Palaute osallistumis- ja arviointisuunnitelmasta

Osallistumis- ja arviointisuunnitelmaa koskevat parannusehdotukset voi osoittaa yllä nimetyille kaavan laatijalle.

Keijo Tolppa
Arkkitehtitoimisto Keijo Tolppa