

OSALLISTUMIS- JA ARVIOINTISUUNNITELMA

PUNKAHARJUN PIHLAJAVEDEN OSAYLEISKAAVAN MUUTOS TILALLA HARJULA 740-600-1-106

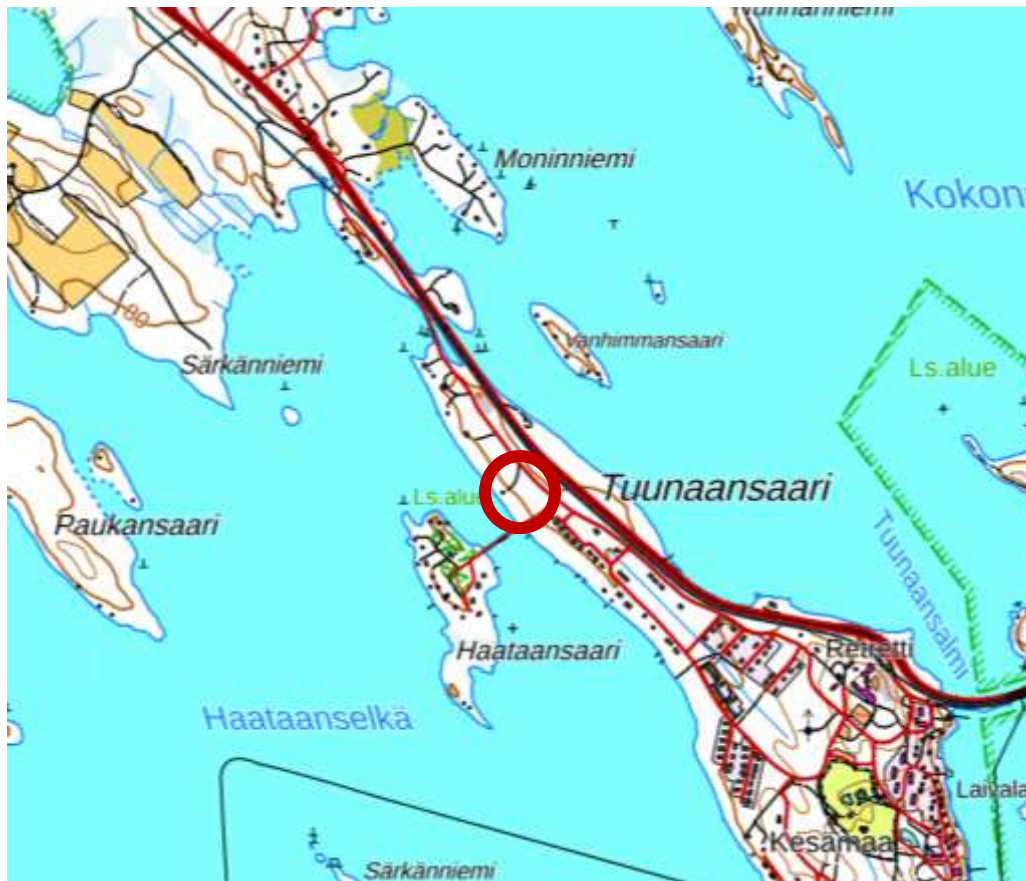
SAVONLINNAN KAUPUNKI

Kylä: Tuunaansaari

Jokaisesta vireillä olevasta asemakaavasta laaditaan maankäyttö- ja rakennuslain 63 §:n mukainen Osallistumis- ja arviointisuunnitelma (OAS). OAS on suunnitelma osallistumis- ja arviointimenettelystä kaavan laadinnan eri vaiheissa sekä suunnitelma kaavan vaikutusten arvioinneista. OAS laaditaan kaavoituksen alkuvaiheessa ja sitä voidaan täydentää kaavatyön aikana.

OAS sisältää mm. tiedot suunnittelualueesta ja sen sijainnista, kaavan lähtökohdat sekä tavoitteet, vaihtoehdot, miten kaavan vaikutukset arvioidaan, ketkä ovat osallisia, kaavan laadinnan vaiheet, osallistumisen ja vuorovaikutuksen järjestäminen sekä valmistelijan yhteystiedot.

Sijainti



Lähtökohdat

Suunnittelualue sijaitsee Savonlinnan Tuunaansaaren kylässä tilalla Harjula 740-600-1-106. Muutosalueiden pinta-ala on n. 4,2185 ha.

Kaavoituspäällikkö on päätöksellään 15.3.2021 (§ 5) päättänyt käynnistää asemakaavan muutoksen laatimisen.

Tavoitteet ja suunniteltavat asiat

Maanomistajan tavoitteena on muuttaa koko omistamansa kiinteistön 740-600-1-106 pientalovaltaisen asuntoalueen (AP) ja virkistysalueen (VU) yleiskaavamerkintä (pientalovaltainen asuntoalue) AP:ksi sekä esittää tonttikohtainen rakennusoikeus 300 k-m²:ksi.

Kaavoitustilanne

Maakuntakaava

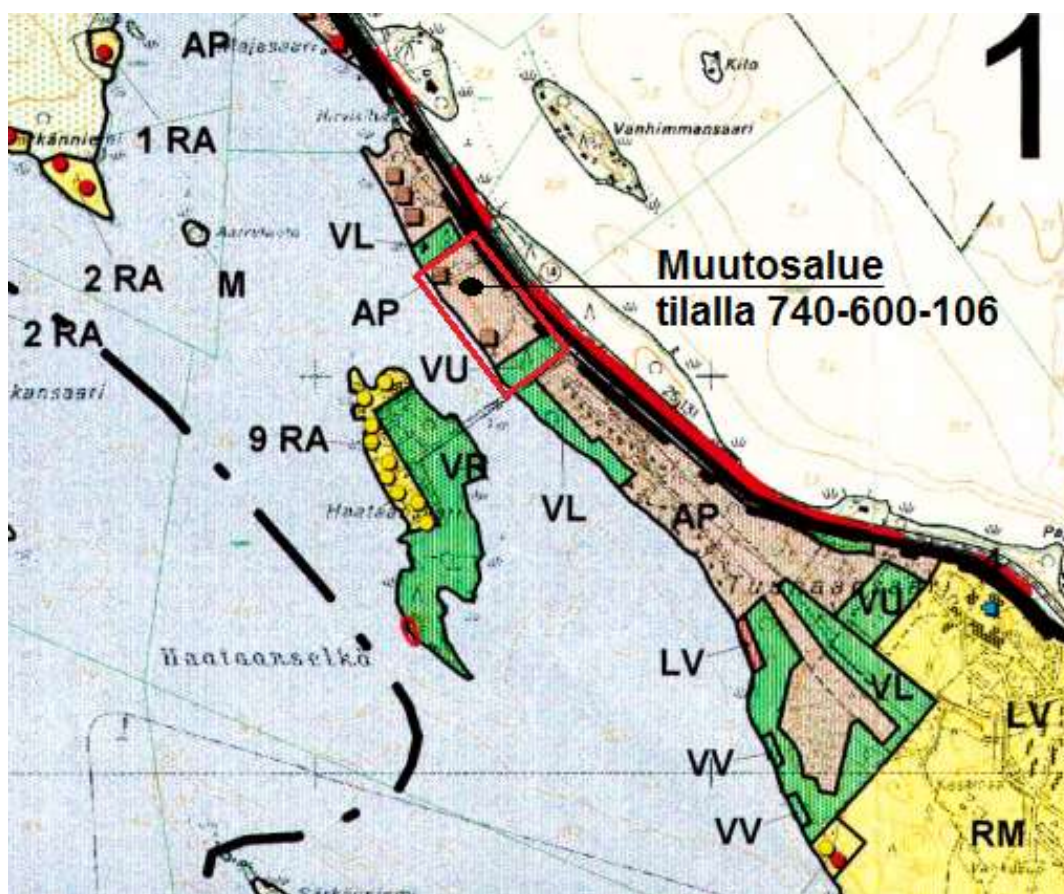
Ympäristöministeriö vahvisti Etelä-Savon maakuntakaavan 4.10.2010 sekä vaihemaa-kuntakaavat 1. ja 2. vuonna 2016, joissa ei ole kaavamerkintöjä kaavamuuosalueella. Kaavamuuosalueen vierestä kulkee valtatie 14 linjaus ja päärata. Tuunaansaaren itäosa on matkailupalvelujen aluetta (rm). Kaavamuuoksen tavoitteet eivät ole ristiriidassa maakuntakaavan kanssa.



Ote Etelä-Savon maakuntakaavojen yhdistelmästä (2016)

Yleiskaava

Punkaharjun Pihlajaveden osayleiskaavassa (2002) kaavamuutosalue on pientalovaltaista asuinalueetta (AP) sekä urheilu- ja virkistysaluetta (VU). Kaavamuutosalue on yleiskaavan mukainen, paitsi virkistysalueen osalta tehdään myös yleiskaavamuu-
toseen.

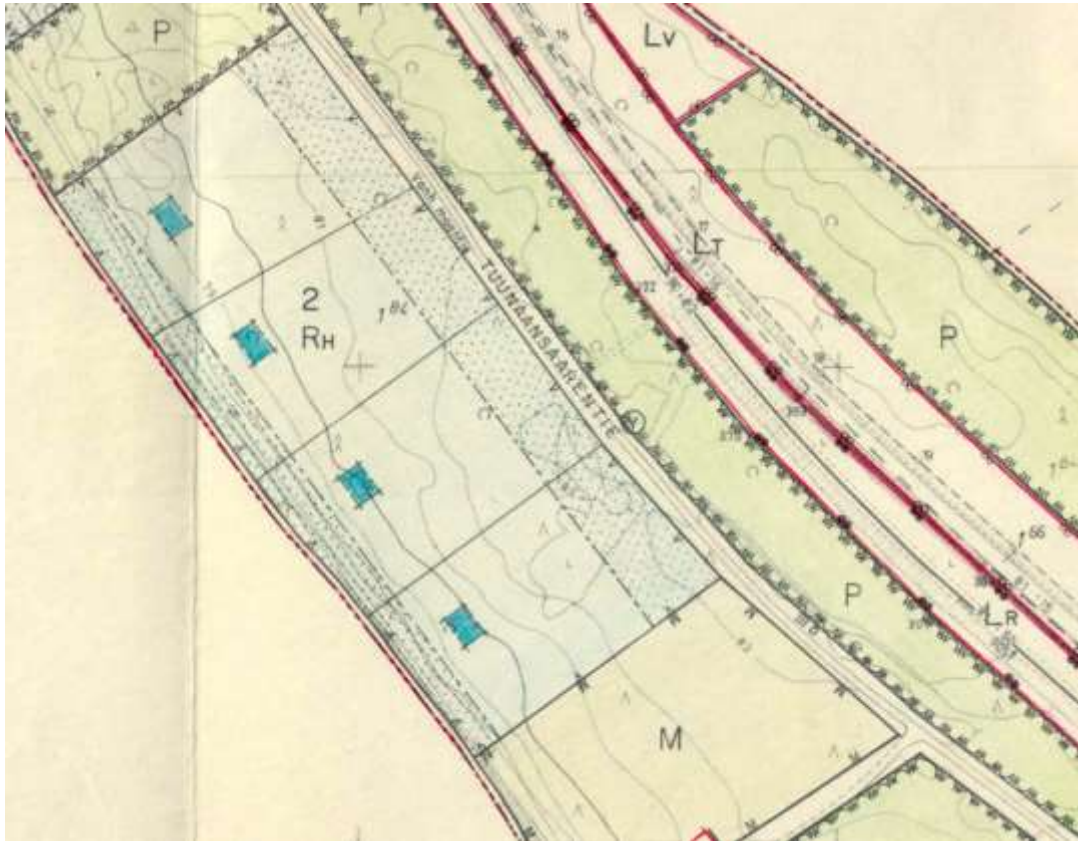


Ote Punkaharjun Pihlajaveden osayleiskaavasta (2002)

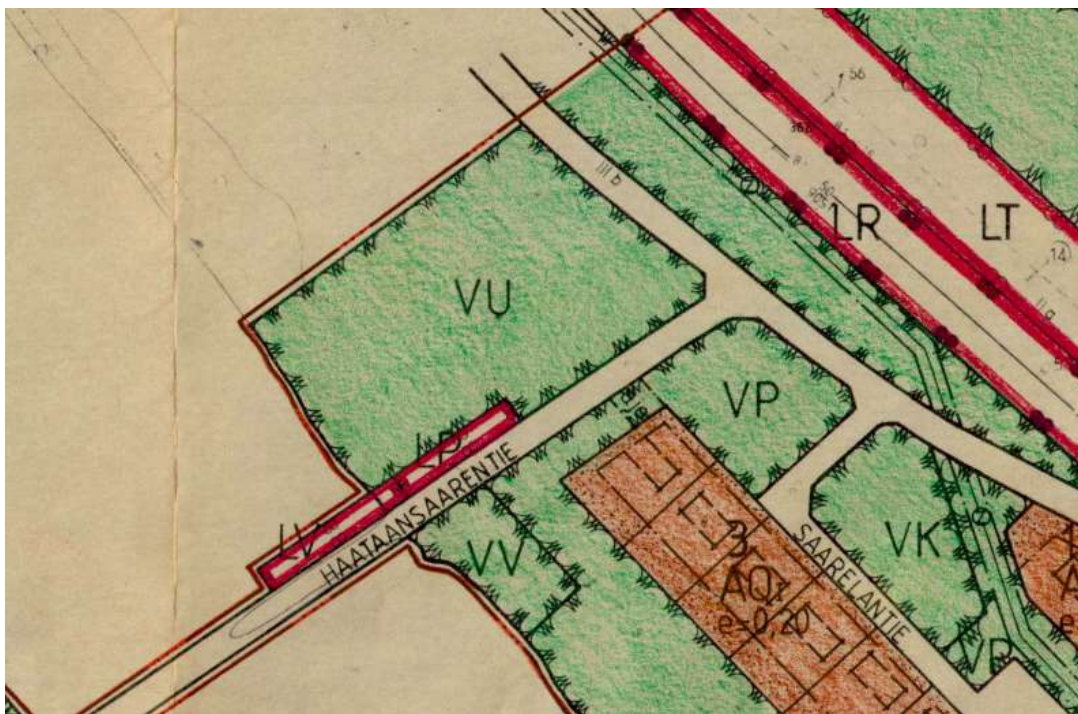
Asemakaava

Tuunaansaaren rakennuskaavassa (1977) kaavamuutosalue on loma-asuntoaluetta (RH), jonka saa jakaa rakennuskaavan mukaisiin rakennuspaikkoihin myös tarvittaessa poiketen ohjeellisista rakennuspaikan rajoista, kuitenkin enintään 5 m. Rantaan rajoittuvien rakennuspaikkojen rannanpuoleisen leveyden tulee olla vähintään 40 m. Kullekin rakennuspaikalle saa rakentaa yhden enintään 1½-kerroksisen yksinomaan lomakäyttöön tarkoitetun asuinrakennuksen, jonka kerrosala on enintään 80 m². Tämän lisäksi saa kullekin rakennuspaikalle rakentaa kaksi talousrakennusta (kuten saunan), joiden rakennusten yhteenlaskettu kerrosala ei saa ylittää 30 m².

Tuunaansaaren rakennuskaavassa (1986) kaavamuutosalue on urheilu- ja virkistyspalvelualueetta (VU) sekä yleistä pysäköintialuetta (LP).



Ote voimassa olevasta Tuunaansaaren rakennuskaavasta (1977)



Ote voimassa olevasta Tuunaansaaren rakennuskaavasta (1986)

Selvitettävät vaikutukset ja niiden arviointi

Yleiskaavaa laadittaessa selvitetään kaavan toteutuksen ympäristövaikutukset. Maankäyttö- ja rakennuslain mukaan ”kaavan tulee perustua riittäviin tutkimuksiin ja selvityksiin. Kaavaa laadittaessa on tarpeellisessa määrin selvitettävä suunnitelman toteuttamisen ympäristövaikutukset, mukaan lukien yhdyskuntataloudelliset, sosiaaliset, kulttuuriset ja muut vaikutukset. Selvitykset on tehtävä koko sitä alueelta, jolla kaavalla voidaan arvioida olevan olennaisia vaikutuksia”.

Maankäyttö- ja rakennusasetuksen 1 §:n mukaan kaavaa laadittaessa on vaikutukset selvitettävä siinä laajuudessa, että voidaan arvioida suunnitelman toteuttamisen merkittävät välittömät ja välilliset vaikutukset:

1. ihmisen elinoloihin ja elinympäristöön
2. maa- ja kallioperään, veteen, ilmaan ja ilmastoon
3. kasvi- ja eläinlajeihin, luonnon monimuotoisuuteen ja luonnonvaroihin
4. alue- ja yhdyskuntarakenteeseen
5. maisemaan, kulttuuriperintöön ja rakennettuun ympäristöön.

Vaikutusten arviointi pohjautuu olemassa oleviin selvityksiin, karttatietoihin, maastokäynteihin ja inventointeihin.

Osalliset

Osallisia ovat maanomistajat ja -haltijat, naapurit ja asukkaat, yritykset ja työntekijät sekä kaikki ne, joiden asumiseen, työntekoon tai muihin elinoloihin kaava saattaa huomattavasti vaikuttaa. Osallisia ovat myös viranomaiset ja yhteisöt, joiden toimialaa suunnittelussa käsitellään.

Osalliset

Osallistumistapa

Maanomistajat ja muut, joiden asumiseen työntekoon tai muihin oloihin yleiskaava voi vaikuttaa.
- alueen maanomistajat

Mielipiteet valmisteluaineistosta
Muistutukset kaavaluonnoksesta
Muistutukset kaavaehdotuksesta

Viranomaiset joiden toimialaa suunnittelussa käsitellään
- Etelä-Savon ELY-keskus / ympäristövastuualue
- Etelä-Savon maakuntaliitto
- Museovirasto
- Savonlinnan maakuntamuseo

Viranomaisneuvottelut
Lausunnot kaavaluonnoksesta
Lausunnot kaavaehdotuksesta

Kaupungin hallintokunnat ja vastaavat joiden toimialaa suunnittelussa käsitellään
- tekninen lautakunta
- rakennus- ja ympäristölautakunta

Lausunnot kaavaluonnoksesta
Lausunnot kaavaehdotuksesta

Osallisille varataan mahdollisuus osallistua kaavan valmisteluun, arvioida kaavoituksen vaikutuksia ja lausua kirjallisesti mielipiteensä asiasta.

Osallisten listaa täydennetään tarvittaessa.

Tiedottaminen

Keskeisistä kaavatyön vaiheista, kaavoituksen vireille tulosta sekä osallistumis- ja arviointisuunnitelman nähtävänä olosta, kaavaluonnoksen nähtävänä olosta sekä kaavaehdotuksen nähtävänä olosta, tiedotetaan niin kuin kunnalliset ilmoitukset kunnassa julkaistaan, myös sanomalehti Itä-Savossa.

Kaavoituksen vaiheista tullaan tiedottamaan ja kaavatyön etenemistä voi seurata kaupungin kotisivuilla (www.savonlinna.fi) asukas/kaavoitus –sivustolla ja kaikkien yhteispalvelupisteiden asiakaspäätteillä.

Mielipiteet tulee esittää kirjallisesti osoitteeseen: kaavoitus@savonlinna.fi

Viranomaisyhteistyö

Kaavoituksen lähtökohdista ja tavoitteista järjestetään tarvittaessa viranomaisneuvottelu kaavoituksen alkuvaiheessa. Neuvotteluihin kutsutaan ne viranomaistahot, joiden toimialaa asia saattaa koskea.

Suunnittelu- ja päätöksentekovaiheet sekä osallistumismenettely

Osalliset voivat ottaa osaa kaavan valmisteluun ja vaikutusten arviointiin kaava-asiakirjojen ollessa nähtävillä kaupungin kotisivuilla (www.savonlinna.fi) asukas/kaavoitus –sivustolla ja kaikkien yhteispalvelupisteiden asiakaspäätteillä.

Palaute annetaan osoitteeseen: kaavoitus@savonlinna.fi

Seuraavassa on esitetty kaavaprosessin vaiheet ja osallistumismenettely:

Osayleiskaavan vireille tulo:

Kaavoituspäällikkö on tehnyt 15.3.2021 (§ 5) päätöksen kaavan muuttamisesta.

Kaavoituksen vireille tulon johdosta sekä Osallistumis- ja arviointisuunnitelman asettamisesta nähtäväksi julkaistaan kuulutus kaupungin palvelupisteessä (kaupungintalo), Olavinkatu 27, B-porras ja Itä-Savo –lehdessä.

Vireille tulosta tiedotetaan myös kaupungin kotisivuilla (www.savonlinna.fi) asukas/kaavoitus -sivustolla, jossa julkaistaan myös Osallistumis- ja arviointisuunnitelma.

Osallisilla on mahdollisuus lausua mielipiteensä hankkeesta sekä arvioida Osallistumis- ja arviointisuunnitelman riittävyyttä.

Kaavaluonnos:

Kaavoituspäällikkö teki 22.4.2021 (§ 10) päätöksen kaavaluonnoksen nähtävälle asettamista ja lausuntojen pyytämistä. Kaavaluonnos asetetaan nähtävälle 30 vrk:n ajaksi.

Kaavaluonnos on nähtävillä kaupungin kotisivuilla www.savonlinna.fi/asukas/kaavoitus Aineistoon voi tutustua myös kaikkien yhteispalvelupisteiden asiakaspäätteillä.

Tänä aikana osallisilla ja muilla kunnan jäsenillä on mahdollisuus ilmaista kirjallisesti mielipiteensä hankkeesta osoitteeseen: Savonlinnan kaupunki, Kaavoituspalvelut, Olavinkatu 27, 57130 Savonlinna tai sähköpostiin: kaavoitus@savonlinna.fi
Rakennustarkastajalta, ympäristöpäälliköltä ja ELY-keskukselta pyydetään lausunnot.

Nähtäville asettamisesta ja oikeudesta muistutuksen tekemiseen ilmoitetaan niin kuin kunnalliset ilmoitukset kunnassa julkaistaan ja myös Itä-Savo -lehdessä.

Kuulutus ja kaavaluonnos ovat nähtävillä 4.5.- 4.6.2021. Nähtäville asettamisesta tiedotetaan kaupungin kotisivuilla (www.savonlinna.fi) asukas/kaavoitus -sivustolla.

Mielipiteistä ja lausunnoista kootaan yhteenveto, kaavan laatija antaa vastineet.

Kaavaehdotus:

Kaavoituspäällikkö tekee päätöksen kaavaehdotuksen nähtäville asettamista ja lausuntoja varten.

Kaavaluonnos työstetään kaavaehdotukseksi, jolloin luonnokseen tehdään aiempien päätösten mukaiset muutokset ja tarkistukset.

Kaavaehdotus pidetään nähtävillä kesällä 2021. Nähtävillä olon aikana on mahdollista esittää kaavaehdotuksesta muistutus.

Tekninen lautakunta käsittelee ehdotukseen jätetyt muistutukset ja lausunnot ja tekee esityksen kaupunginhallitukselle muistutusten ja lausuntojen huomioonottamisesta.

Kaupunginhallitus käsittelee muistutukset ja lausunnot ja tekee esityksen kaavan hyväksymisestä kaupunginvaltuustolle.

Muistutuksen tehneille, jotka ovat ilmoittaneet osoitteensa, ilmoitetaan kunnan perusteltu kannanotto esitettyyn muistutukseen. (MRL 65 §)

Ehdotus on nähtävillä kaupungin kotisivuilla www.savonlinna.fi/asukas/kaavoitus ja katsottavissa kaikkien yhteispalvelupisteiden asiakaspäätteillä.

Kunnan jäsenillä ja osallisilla on oikeus tehdä muistutus kaavaehdotuksesta.

Muistutus on toimitettava osoitteeseen Savonlinnan kaupunki, Kaavoituspalvelut, Olavinkatu 27, 57130 Savonlinna tai sähköpostilla osoitteeseen: kaavoitus@savonlinna.fi ennen nähtävillä olo ajan loppumista.

Kaavaehdotuksen nähtäville asettamisesta tiedotetaan myös kaupungin kotisivuilla (www.savonlinna.fi) asukas/kaavoitus -sivustolla.

Kaavan muutosehdotuksesta pyydetään tarvittaessa lausunnot.

Lausunnoista ja muistutuksista laaditaan yhteenveto ja kaavan laatija antaa vastineet, joiden perusteella kaupunginhallitus tekee kaupunginvaltuustolle perustellun päätöksen. Kaavaan voidaan tehdä vielä tässä vaiheessa vähäisiä korjauksia. Mikäli asemakaavan muutosehdotuksen lausuntojen ja muistutusten perusteella tehdään vähäisten tarkennusten lisäksi olennaisia muutoksia, ehdotus asetetaan uudelleen nähtäville (MRA 32 §).

Kaavan hyväksyminen ja voimaan tulo:

Kaavan hyväksymisestä päättää Savonlinnan kaupunginvaltuusto kaupunginhallituksen esityksestä (MRL 37 §). Kaupunginvaltuusto käsittelee kaavan loppuvuodesta 2021.

Kaava kuulutetaan lainvoimaiseksi, ellei valtuuston hyväksymispäätöksestä ole valitusajan kuluessa valitettu. Kaava tulee voimaan kun hyväksymispäätöksestä on kuulutettu niin kuin kunnalliset ilmoitukset ilmoitetaan (MRA 93 §).

Mikäli kaava ei vastaa laissa esitettyjä sisältövaatimuksia tai käsittelyssä on tapahtunut menettelytapavirhe, on osallisilla ja kaupunkilaisilla mahdollisuus hakea muutosta 30 vrk:n kuluessa kaavan hyväksymisestä. Muutoksenhaku tapahtuu valittamalla Itä-Suomen hallinto-oikeuteen. Jatkovalitus osoitetaan korkeimmalle hallinto-oikeudelle. (MRL 188, 191 §, MRA 92 §).

Kaavan hyväksymistä koskevasta päätöksestä lähetetään viipymättä tieto niille kunnan jäsenille sekä muistutuksen tekijöille, jotka kaavan nähtävillä ollessa ovat sitä kirjallisesti pyytäneet ja samalla ilmoittaneet osoitteensa. Hyväksymispäätös tiedotetaan myös Etelä-Savon ELY-keskukselle.

Valitusajan kuluttua voi kaupunginhallitus määrätä kaavan tulemaan voimaan niiltä osin, joita valitusten ei voida katsoa koskevan. Muutoksenhakuviranomaisen voi kieltää päätöksen täytäntöönpanon (MRL 201 §).

Kaavamuutoksen voimaantulosta ilmoitetaan sanomalehdessä sekä kaupungin ilmoitustaululla.

Kaavan laatija

Keijo Tolppa
Arkkitehtitoimisto Keijo Tolppa
Savonniemenkatu 3B1, 57100 Savonlinna
arkkitehtitoimisto.tolppa@spynet.fi
Puh. 0400 139 077

Kaupungin edustajat

Kaavoituspäällikkö
Päivi Behm
Paivi.Behm@savonlinna.fi
Puh. 044 417 4655

Palaute osallistumis- ja arviointisuunnitelmasta

Osallistumis- ja arviointisuunnitelmaa koskevat parannusehdotukset voi osoittaa yllä nimetyille kaavan laatijalle.

Keijo Tolppa
Arkkitehtitoimisto Keijo Tolppa