

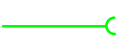
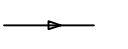


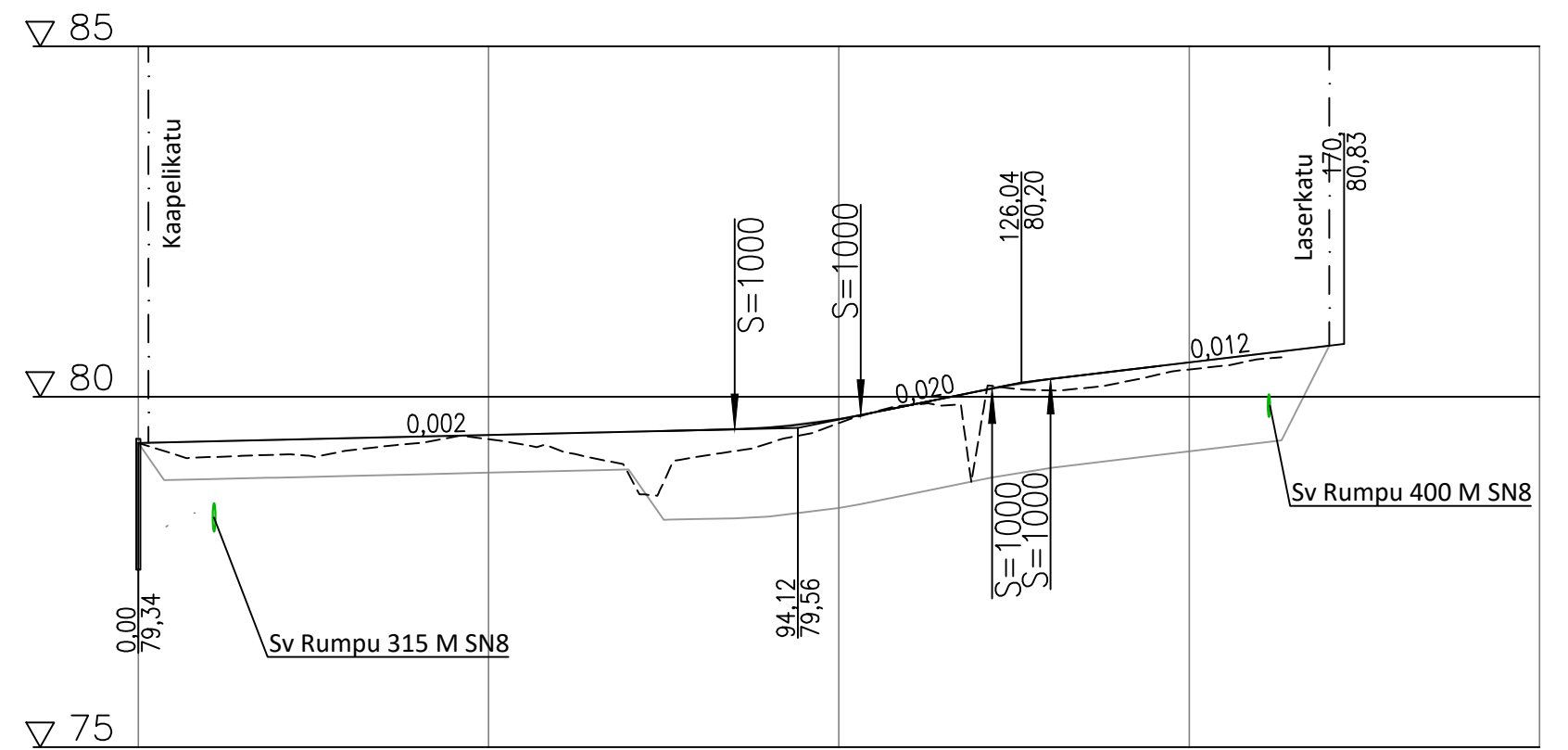
MERKINTÖJEN SELITTEET:

-  Nurmialue
-  Ab päällyste ajorata
-  SV rumpuputki
-  Ojanpohja

Koordinaatisto ja korkeusjärjestelmä	ETRS-GK29
Korkeuskiintopiste	
Käytetyt monikulmiopisteet	

k.osa/ kylä	kortteli/ tila	Tontti/ Rn:o	Viranomaisen merkintöjä		
Rakennustoimenpide			Piirustusaji	Juokseva nro	
Rakennuskohteen nimi ja osoite			Katusuunnitelma		
Savonlinnan kaupunki Mikrokadun jätke			Piirustuksen sisältö	Mittakaava	
			Asemapiirustus	1:500	
Savonlinna					
		Ramboll Olavinkatu 24 57130 SAVONLINNA puh. 020 755 611 ramboll.fi	Suunn. ala TKA	Työnrö 1510071786	Tiedosto
hyv. satuk			Piirustusno 1	Piirustuksia	Muutos
			suunn. vihi	piirt. vihi	pvm 29.08.2022

Mikrokatu 1:1000/1:100

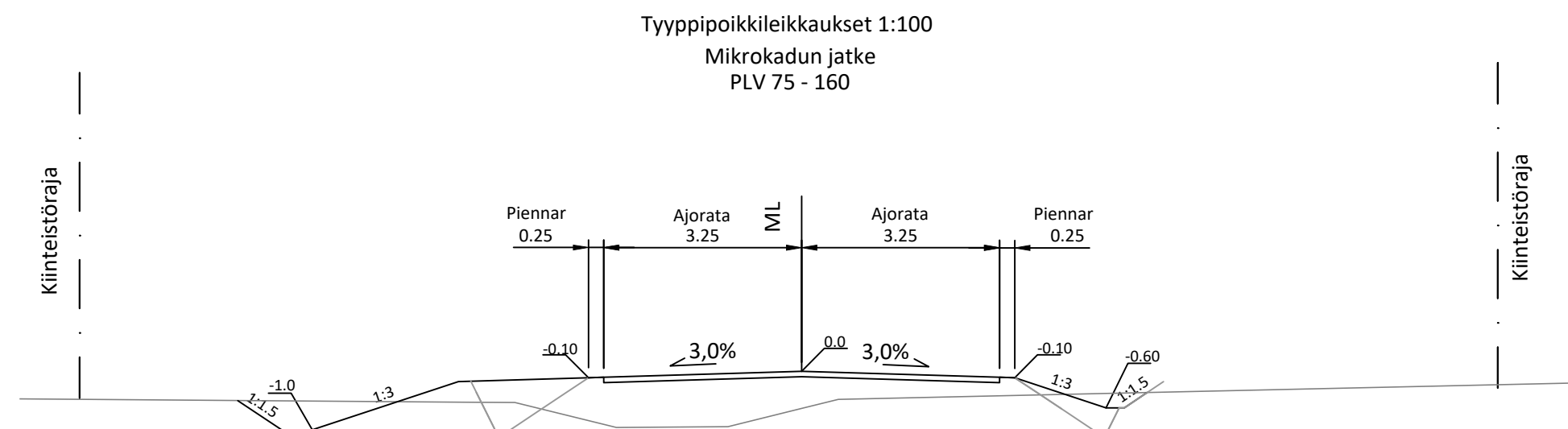
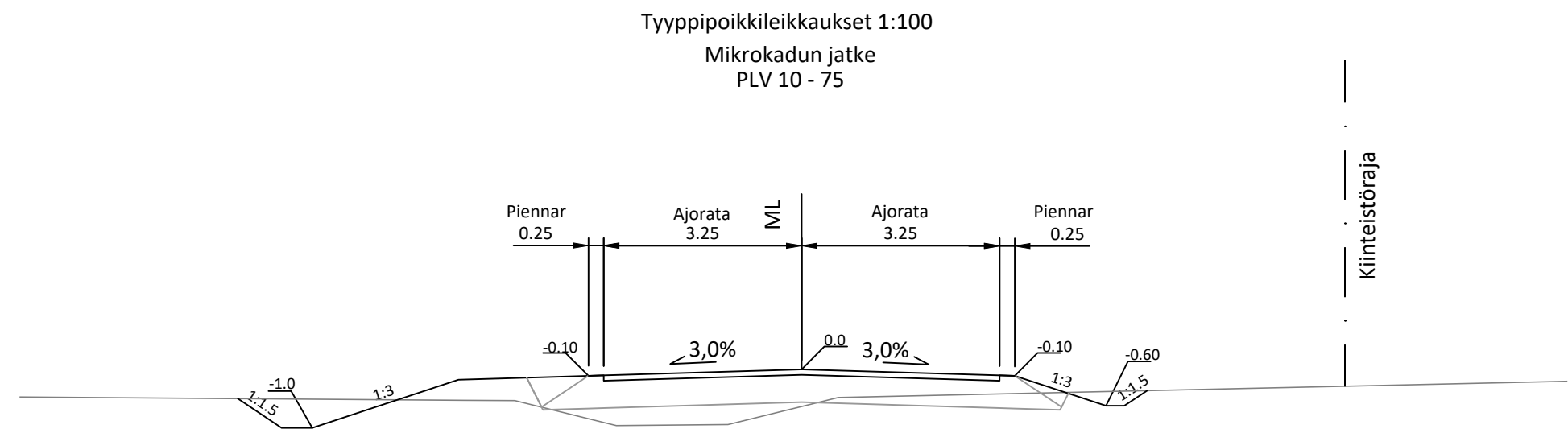


Päällysrakenne 4xx-xxcm
 Putkien perustamistapa Vesihuolto erillisen suunnitelman mukaisesti
 Kaivanto

Matka	0	85,126	85,126	17,99	103,116	18,747	121,863	130,219	48,658	178,877
	0,002		S=1000	0,02	S=1000				0,012	

Tasausviivan korkeus	79,34	79,36	79,39	79,41	79,43	79,45	79,48	79,50	79,52	79,56	79,68	79,88	80,08	80,25	80,37	80,49	80,61	80,73
Maanpinnan korkeus	79,34	79,14	79,17	79,23	79,34	79,39	79,24	78,89	79,14	79,34	79,62	79,88	79,44	80,09	80,20	80,39	80,53	80,65

Kaarevuus	0,00	50	100	150	178,88	200
	1000		Sr			
Ajoradan sivukaltevuus	0,00		qv=-0,030	qq=-0,030		



Koordinaatisto ja korkeusjärjestelmä	ETRS-GK29
Korkeuskiintopiste	
Käytetyt monikulmiopisteet	

k.osa/ kylä	kortteli/ tila	Tontti/ Rn:o	Viranomaisen merkintöjä
Rakennustoimenpide			Piirustuslaji Juokseva nro
Rakennuskohteen nimi ja osoite			Piirustuksen sisältö Mittakaava
Savonlinnan kaupunki			Pituusleikkaus 1:1000
Mikrokatu jatke			Tyyppipoikkileikkaukset 1:100
Savonlinna			
Suunn. ala		Työnumero	Tiedosto
TKA		1510071786	
Piirustusno		Piirustuksia	Muutos
2			
hyv. satuk	suunn. vihi	piirt. vihi	pvm 29.08.2022

\\files\Projects\RFI2022\N007XX\RFI2022\N00788\Suunn\1510071786_Työkuva.dwg